







СХЕМА РАСПОЛОЖЕНИЯ ГРАНИЦ ПУБЛИЧНОГО СЕРВИТУТА
«Строительство ЛЭП-10 кВ от опоры № 700/6 ВЛ-10 кВ Ф-7 ПС 35/10 «Морша» с установкой КТП 10/0,4 кВ, строительством ЛЭП-0,4кВ и организацией учета в Большеглушицком районе, 1900метров севернее ядс. Фрунзенский. Заявитель Гриценко Лариса Владимировна»



Масштаб 1:5 000

Условные обозначения:

-  - вновь образованная часть границы, сведения о которой достаточны для определения ее местоположения
-  - образуемая точка, сведения о которой позволяют однозначно определить ее местоположение
-  - кадастровый номер земельного участка
-  - обозначение границы кадастрового квартала
-  - обозначение границы охранной зоны
-  - обозначение сооружения, ОКС