



**АДМИНИСТРАЦИЯ  
МУНИЦИПАЛЬНОГО  
РАЙОНА  
БОЛЬШЕГЛУШИЦКИЙ  
САМАРСКОЙ ОБЛАСТИ  
ПОСТАНОВЛЕНИЕ**

от 24.05.2023 № 415  
с. Большая Глушица

Об установлении публичного сервитута для размещения линейного объекта системы газоснабжения местного значения «Строительство сети газораспределения в м.р. Большеглушицкий. Газопроводы для газификации в с. Малая Глушица, ул. Гражданская» и его неотъемлемых технологических частей

В соответствии со статьей 23, главой V.7 Земельного кодекса Российской Федерации, на основании ходатайства Общества с ограниченной ответственностью «Средневожская газовая компания» от 19.04.2023 года (вх. №2605 от 26.04.2023 г.) Администрация муниципального района Большеглушицкий Самарской области,

**ПО С Т А Н О В Л Я Е Т:**

1. Установить в интересах Общества с ограниченной ответственностью «Средневожская газовая компания», юридический адрес: 443010, г. Самара, ул. Льва Толстого, 18а, строение 7, ОГРН 1026300892529, ИНН 6314012801, публичный сервитут в отношении земельных участков с кадастровыми номерами:

- 63:14:0000000:242, по адресу: Самарская область, Большеглушицкий район;

- 63:14:0000000:243, по адресу: Самарская область, муниципальный район Большеглушицкий, с. Малая Глушица.

2. Публичный сервитут устанавливается для размещения линейного объекта системы газоснабжения местного значения «Строительство сети газораспределения в м.р. Большеглушицкий. Газопроводы для газификации в с. Малая Глушица, ул. Гражданская» и его неотъемлемых технологических частей, в рамках реализации Региональной программы газификации жилищно-коммунального хозяйства, промышленных и иных организаций Самарской области на 2022-2031 годы, утвержденной Распоряжением Правительства Самарской области от 16.08.2022 N 470-р "Об утверждении региональной программы газификации жилищно-коммунального хозяйства, промышленных и иных организаций Самарской области на 2022 - 2031 годы и признании утратившим силу распоряжения Правительства Самарской области от 27.11.2020 N 589-р "Об утверждении региональной программы газификации жилищно-коммунального хозяйства, промышленных и иных организаций Самарской области на 2020 - 2024 годы и признании утратившим силу распоряжения Правительства Самарской области от 29.11.2019 N 1072-р "Об утверждении региональной программы газификации жилищно-коммунального хозяйства, промышленных и иных организаций Самарской области на 2019 - 2023 годы и признании утратившими силу отдельных распоряжений Правительства Самарской области".

3. Установить границы публичного сервитута согласно прилагаемой схеме расположения границ публичного сервитута.

4. Установить срок действия публичного сервитута – 49 лет.

5. Установить срок, в течение которого использование земельного участка в соответствии с его разрешенным использованием будет невозможно или существенно затруднено в связи с осуществлением сервитута – 2 месяца.

6. Общество с ограниченной ответственностью «Средневожская газовая компания» в соответствии с п. 8 ст. 39.50 Земельного кодекса Российской Федерации от 25.10.2001 г. № 136-ФЗ обязано привести земельный участок, указанный в п.1 настоящего постановления, в состояние,

пригодное для его использования в соответствии с разрешенным использованием, в срок не позднее чем три месяца после завершения строительства инженерного сооружения, для размещения которого был установлен публичный сервитут.

7. В течение пяти рабочих дней со дня принятия настоящего постановления разместить его на официальном сайте Администрации муниципального района Большеглушицкий Самарской области в информационно-телекоммуникационной сети Интернет.

8. Публичный сервитут считается установленным со дня внесения сведений о нем в Единый государственный реестр недвижимости.

9. Настоящее постановление вступает в силу с момента его подписания.

И.о. главы муниципального района  
Большеглушицкий Самарской области



И.В.Куликова

Орехова 8 (84673) 23159

**ГРАФИЧЕСКОЕ ОПИСАНИЕ  
МЕСТОПОЛОЖЕНИЯ ГРАНИЦ ПУБЛИЧНОГО СЕРВИТУТА**

1. Местоположения границ публичного сервитута		Самарская область, Большеглушицкий район	
2. Система координат		МСК-63	
3. Метод определения координат		метод спутниковых геодезических измерений	
4. Площадь публичного сервитута		232 кв.м.	
Обозначение характерных точек границы	Координаты, м		Средняя квадратическая погрешность положения характерной точки (M <sub>i</sub> ), м
	X	Y	
1	2	3	4
1	302532,09	1380137,45	0.1
2	302559,44	1380170,76	0.1
3	302556,63	1380173,65	0.1
4	302529,28	1380140,33	0.1
5	302517,69	1380131,18	0.1
6	302520,42	1380128,24	0.1
1	302532,09	1380137,45	0.1











СХЕМА РАСПОЛОЖЕНИЯ ГРАНИЦ ПУБЛИЧНОГО СЕРВИТУТА



Граница публичного сервитута

Условные обозначения

Масштаб 1:500

- |  |  |   |   |
|--|--|---|---|
|  | Границы кадастрового квартала                      | 63:14:0703005   | Номера кадастрового квартала              |
|  | :1263 Граница земельных участков включенных в ЕГРН |  | Граница публичного сервитута              |
|  | :1781 Граница ОКС включенных в ЕГРН                |  | Граница проектного инженерного сооружения |
|  | Охранная зона                                      |  | Характерная точка границы                 |
|  | Граница населенного пункта                         |   |   |