

Подрядчик



Заказчик



ДОКУМЕНТАЦИЯ ПО ПЛАНИРОВКЕ ТЕРРИТОРИИ

по объекту: «Обустройство Иргизского нефтяного месторождения ООО "Татнефть-Самара" скв.№№ 18И, 19И, 22И, 23И, 24И, 25И, 27И, 28И, 32И»

ПРОЕКТ ПЛАНИРОВКИ ТЕРРИТОРИИ ОСНОВНАЯ ЧАСТЬ

Раздел 1: Проект планировки территории. Графическая часть

13091-ППТ-ОЧ-Р1

Управляющий – Заместитель
директора ООО «Стройпроектнадзор»



А.П. Прохоров

Изм.	№	Подп.	Дата



УСЛОВНЫЕ ОБОЗНАЧЕНИЯ

- Граница территории, в отношении которой осуществляется подготовка проекта планировки
- Граница зон планируемого размещения объектов, красная линия
- Охранная зона проектируемого нефтепровода 25 м
- Охранная зона проектируемой воздушной линии электропередач 10 м
- Санитарно-защитная зона площадки
- Охранная зона проектируемой линии электропередач 1 м
- Проектируемая линия электропередач
- Проектируемая воздушная линия электропередач
- Проектируемый нефтепровод
- 16:25:130302 Номер кадастрового квартала
- 12 Характерная точка границы зоны планируемого размещения объекта, красной линии

1
2

13091-ППТ-04-ГЧ					
Обустройство Иргизского нефтяного месторождения ООО "Татнефть-Самара" скв.№№ 18И, 19И, 22И, 23И, 24И, 25И, 27И, 28И, 32И					
Изм.	Кол. уч.	Лист	№ док.	Подп.	Дата
Зам. директора		Прохоров		<i>[Signature]</i>	05.22
Разработал		Ямашев Р.		<i>[Signature]</i>	05.22
Проверил		Ямашев Д.		<i>[Signature]</i>	05.22
Проект планировки территории. Основная часть				Стадия	Лист
Чертеж красных линий и зон планируемого размещения линейных объектов. Масштаб 1:2000				П	1
				Листов	5
				ООО "Стройпроектнадзор"	

Согласовано

Инф. № подл. Подпись и дата. Взам. инв. №



5790600

2213200

5790200

5790600

линия совмещения с листом 1



УСЛОВНЫЕ ОБОЗНАЧЕНИЯ

- Граница территории, в отношении которой осуществляется подготовка проекта планировки
- Граница зон планируемого размещения объектов, красная линия
- Охранная зона проектируемого нефтепровода 25 м
- Охранная зона проектируемой воздушной линии электропередач 10 м
- Охранная зона проектируемой линии электропередач 1 м
- Проектируемая линия электропередач
- Проектируемая воздушная линия электропередач
- Проектируемый нефтепровод

16:25:130302 Номер кадастрового квартала

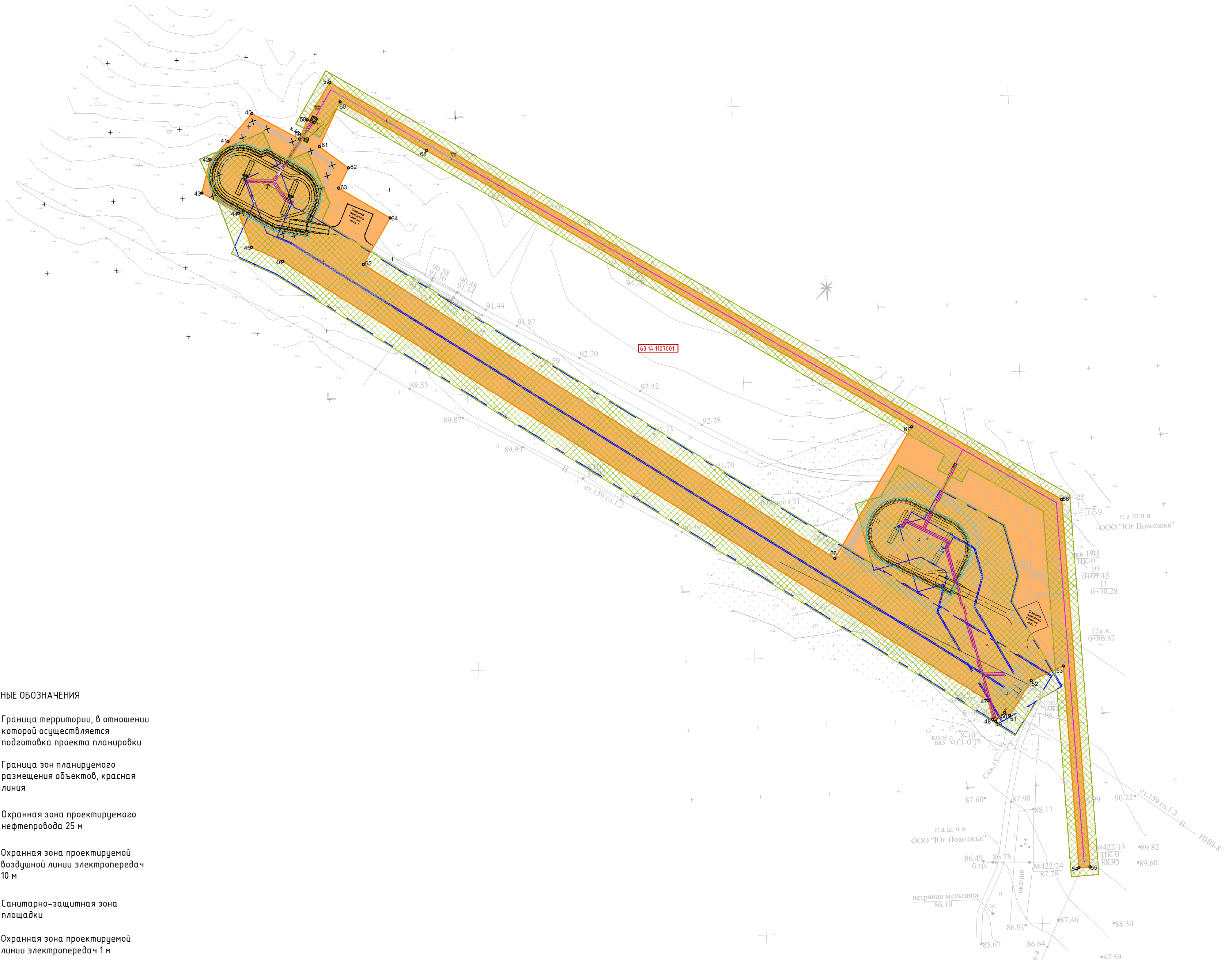
12 Характерная точка границы зоны планируемого размещения объекта, красной линии

1
2










13091-ППТ-04-ГЧ					
Обустройство Иргизского нефтяного месторождения ООО "Татнефть-Самара" скв.№№ 18И, 19И, 22И, 23И, 24И, 25И, 27И, 28И, 32И					
Изм.	Кол.уч.	Лист	№ док.	Подп.	Дата
					05.22
Зам. директора		Прохоров		<i>[Signature]</i>	05.22
Разработал		Ямашев Р.		<i>[Signature]</i>	05.22
Проверил		Ямашев Д.		<i>[Signature]</i>	05.22
				Проект планировки территории. Основная часть	
				Чертеж красных линий и зон планируемого размещения линейных объектов. Масштаб 1:2000	
			Стадия		Лист
			П		2
					Листов
					5
ООО "Стройпроектнадзор"					

Согласовано

Взам. инв. №
Подпись и дата
Инв. № подл.






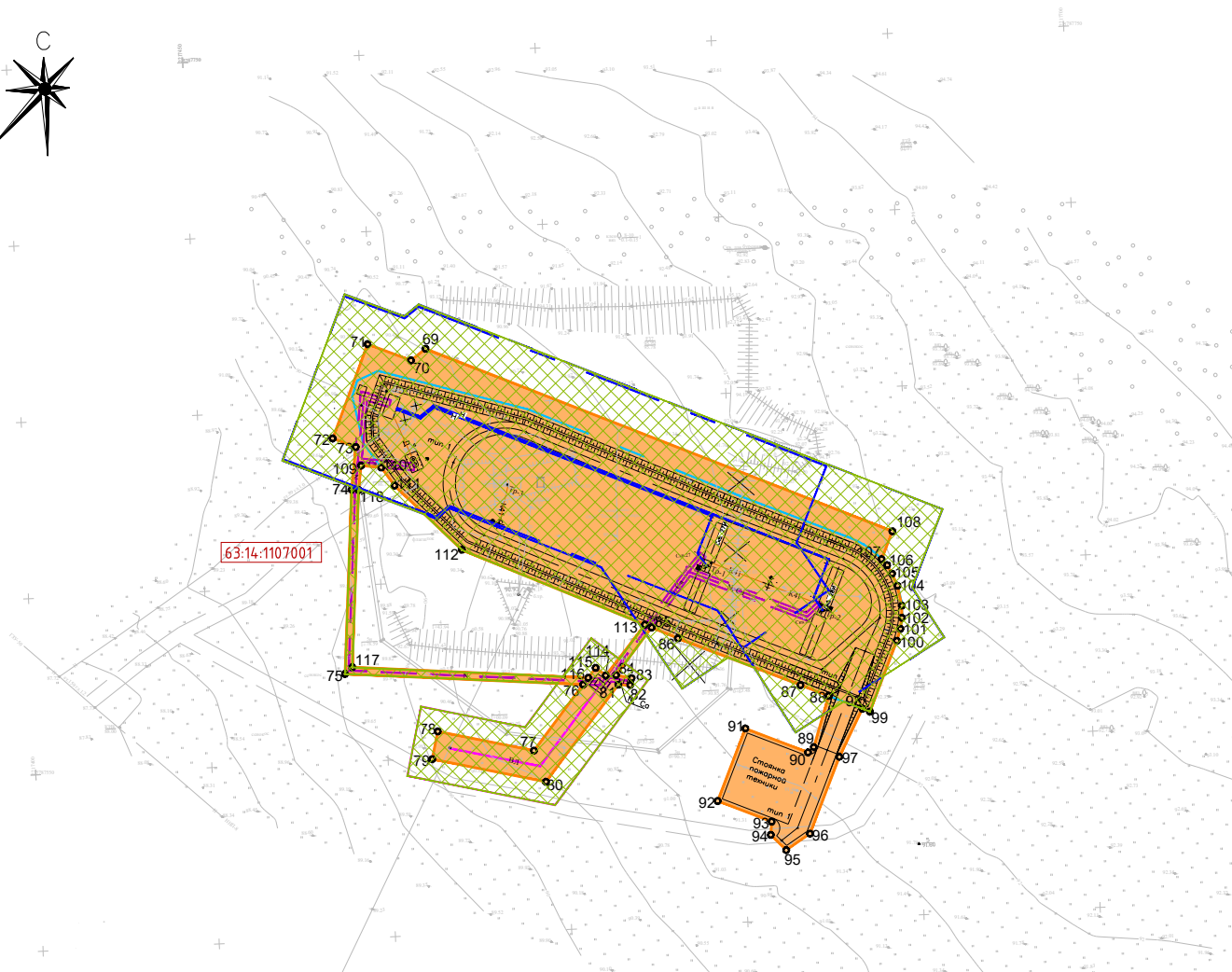
УСЛОВНЫЕ ОБОЗНАЧЕНИЯ

-  Граница территории, в отношении которой осуществляется подготовка проекта планировки
-  Граница зон планируемого размещения объектов, красная линия
-  Охранная зона проектируемого нефтепровода 25 м
-  Охранная зона проектируемой воздушной линии электропередач 10 м
-  Санитарно-защитная зона площадки
-  Охранная зона проектируемой линии электропередач 1 м
-  Проектируемая линия электропередач
-  Проектируемая воздушная линия электропередач
-  Проектируемый нефтепровод

16:25:130302 Номер кадастрового квартала

12 Характерная точка границы зоны планируемого размещения объекта, красной линии

13091-ППТ-04-ГЧ					
Обустройство Иргизского нефтяного месторождения ООО "Татнефть-Самара" скв.№№ 18И, 19И, 22И, 23И, 24И, 25И, 27И, 28И, 32И					
Изм.	Кол.уч.	Лист	№ док.	Подп.	Дата
Зам. директора		Прохоров			05.22
Разработал		Ямашев Р.			05.22
Проверил		Ямашев Д.			05.22
Проект планировки территории. Основная часть				Стадия	Лист
Чертеж красных линий и зон планируемого размещения линейных объектов. Масштаб 1:2000				П	3
				Листов	5
				ООО "Стройпроектнадзор"	



УСЛОВНЫЕ ОБОЗНАЧЕНИЯ




Граница территории, в отношении которой осуществляется подготовка проекта планировки



Охранная зона проектируемой линии электропередач 1 м



Граница зон планируемого размещения объектов, красная линия



Проектируемая линия электропередач



Проектируемая воздушная линия электропередач



Проектируемый нефтепровод



Охранная зона проектируемого нефтепровода 25 м



Номер кадастрового квартала



Охранная зона проектируемой воздушной линии электропередач 10 м



Характерная точка границы зоны планируемого размещения объекта, красной линии



Санитарно-защитная зона площадки

Согласовано

Взам. инв. №

Подпись и дата

Инв. № подл.

13091-ППТ-04-ГЧ

Обустройство Иргизского нефтяного месторождения ООО "Татнефть-Самара" скв.№№ 18И, 19И, 22И, 23И, 24И, 25И, 27И, 28И, 32И

Изм.	Кол. уч.	Лист	№ док.	Подп.	Дата
Зам. директора		Прохоров			05.22
Разработал		Ямашев Р.			05.22
Проверил		Ямашев Д.			05.22

Проект планировки территории.
Основная часть

Стадия	Лист	Листов
П	4	5

Чертеж красных линий и зон планируемого размещения линейных объектов.
Масштаб 1:2000

ООО "Стройпроектнадзор"

Формат А4



УСЛОВНЫЕ ОБОЗНАЧЕНИЯ

- Граница территории, в отношении которой осуществляется подготовка проекта планировки
- Граница зон планируемого размещения объектов, красная линия
- Охранная зона проектируемого нефтепровода 25 м
- Охранная зона проектируемой воздушной линии электропередач 10 м
- Санитарно-защитная зона площадки
- Охранная зона проектируемой линии электропередач 1 м
- Проектируемая линия электропередач
- Проектируемая воздушная линия электропередач
- Проектируемый нефтепровод
- 16:25:130302 Номер кадастрового квартала

● 12 Характерная точка границы зоны планируемого размещения объекта, красной линии

					13091-ППТ-04-ГЧ					
					Обустройство Иргизского нефтяного месторождения ООО "Татнефть-Самара" скв.№№ 18И, 19И, 22И, 23И, 24И, 25И, 27И, 28И, 32И					
Изм.	Кол.уч.	Лист	№ док.	Подп.	Дата	Проект планировки территории. Основная часть	Стадия	Лист	Листов	
Зам. директора			Прохоров		05.22		Чертеж красных линий и зон планируемого размещения линейных объектов. Масштаб 1:2000	п	5	5
Разработал			Ямашев Р.		05.22			ООО "Стройпроектнадзор"		
Проверил			Ямашев Д.		05.22					
								000 "Стройпроектнадзор"		

Согласовано

Васм. инв. №
Подпись и дата
Инв. № подл.