

Подрядчик



Заказчик



**ДОКУМЕНТАЦИЯ ПО ПЛАНИРОВКЕ ТЕРРИТОРИИ**

по объекту: «Обустройство Иргизского нефтяного месторождения ООО "Татнефть-Самара" скв.№№ 18И, 19И, 22И, 23И, 24И, 25И, 27И, 28И, 29И, 32И»

**ПРОЕКТ ПЛАНИРОВКИ ТЕРРИТОРИИ  
МАТЕРИАЛЫ ПО ОБОСНОВАНИЮ**

Раздел 3: Материалы по обоснованию проекта планировки территории. Графическая часть

13091-ППТ-МО-Р3

Управляющий – Заместитель  
директора ООО «Стройпроектнадзор»



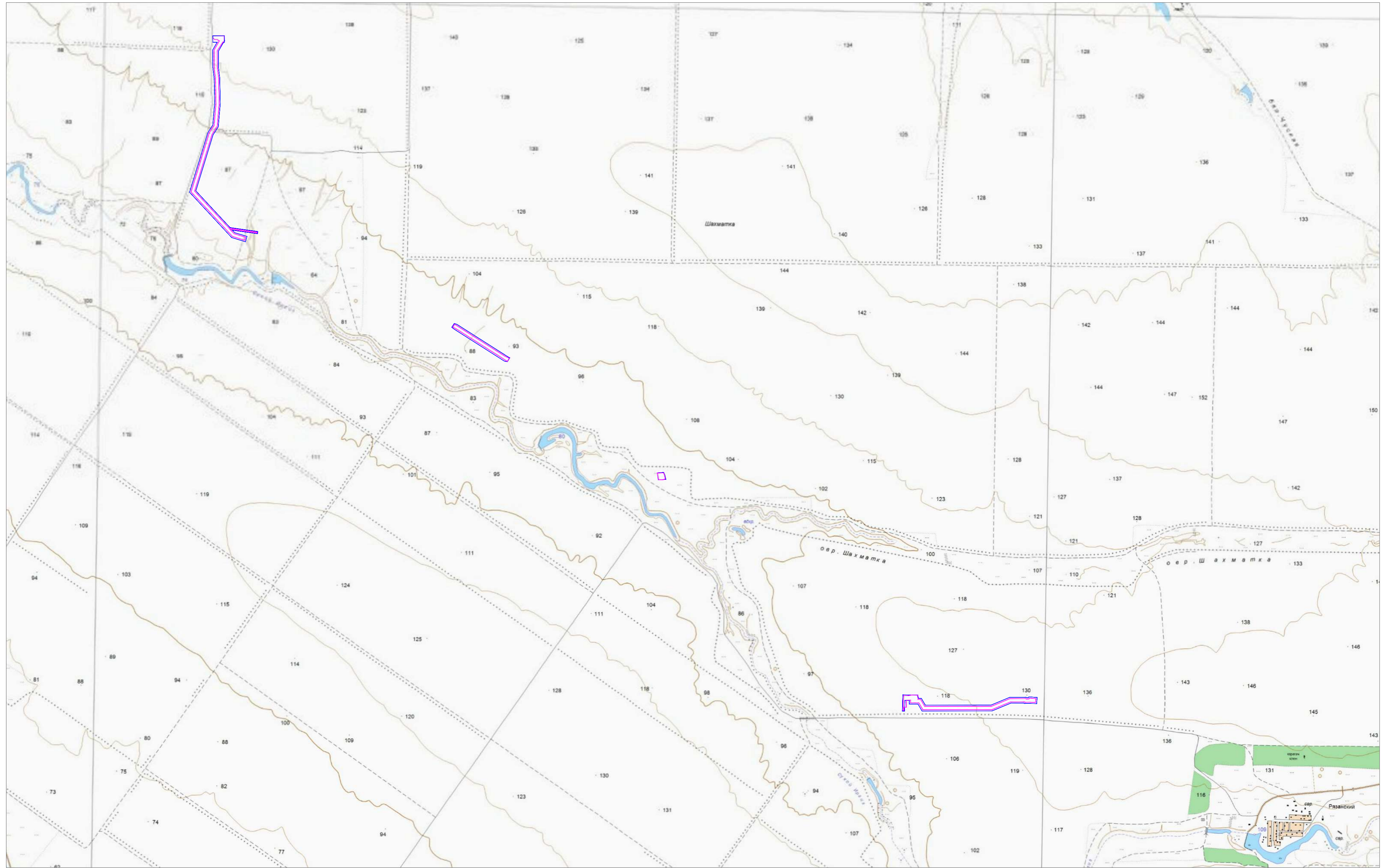
А.П. Прохоров

Изм.	№	Подп.	Дата


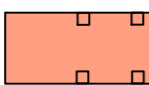


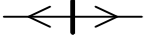


Номер раздела	Обозначение	Наименование	Прим.
1	13091-ППТ-ОЧ-Р1	Раздел 1: Проект планировки территории. Графическая часть	
2	13091-ППТ-ОЧ-Р2	Раздел 2: Положение о размещении линейных объектов	
3	13091-ППТ-МО-Р3	Раздел 3: Материалы по обоснованию проекта планировки территории. Графическая часть	
4	13091-ППТ-МО-Р4	Раздел 4: Материалы по обоснованию проекта планировки территории. Пояснительная записка	
5	13091-ПМТ-Р5	Раздел 5: Проект межевания территории. Графическая часть	
6	13091-ПМТ-Р6	Раздел 6: Проект межевания территории. Пояснительная записка	

					<b>13091-ППТ-МО-Р3</b>			
<i>Изм.</i>	<i>Лист</i>	<i>№ докум.</i>	<i>Подпись</i>	<i>Дата</i>				
Зам. директора	Прохоров			10.21	«13091 Обустройство Иргизского нефтяного месторождения ООО "Татнефть-Самара" скв.№№ 18И, 19И, 22И, 23И, 24И, 25И, 27И, 28И, 29И, 32И». Проект планировки территории. Основная часть. Раздел 3	<i>Лит.</i>	<i>Лист</i>	<i>Листов</i>
Разработал	Мухутдинова			10.21				
Проверил	Ямашев			10.21		ООО «Стройпроектнадзор»		





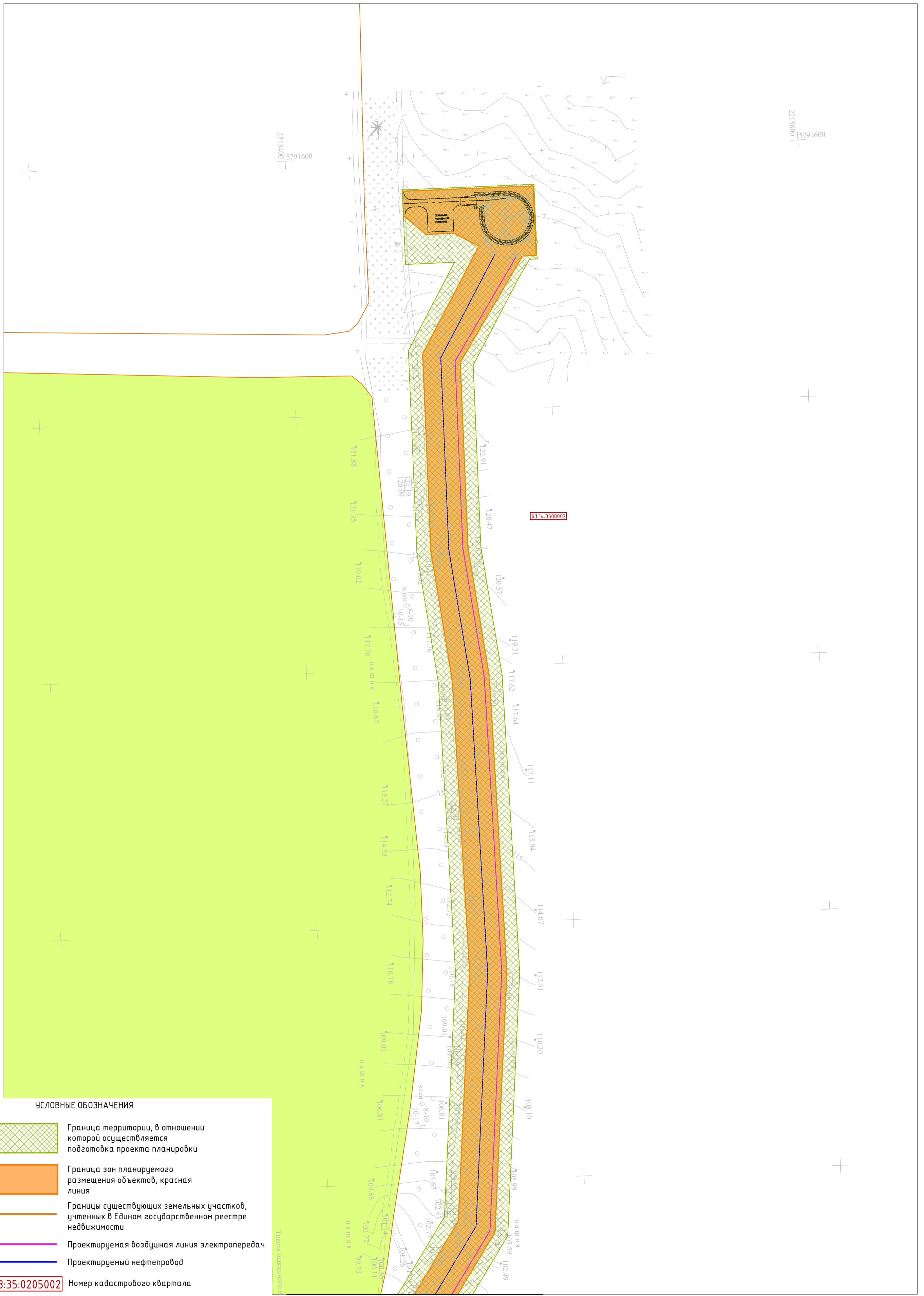
УСЛОВНЫЕ ОБОЗНАЧЕНИЯ

- |   |  |   |                              |
|---|--|---|------------------------------|
|  | Граница территории, в отношении которой осуществляется подготовка проекта планировки |  | ТИМЯШЕВО<br>Населенный пункт |
|  | Граница зон планируемого размещения объектов, красная линия                          |  | Лесные насаждения            |
|  | Линия электропередачи  |  | Река<br><i>Карамала</i>      |
|   |  |  | Автомобильная дорога         |

						13091-ППТ-МО-СР-ГЧ			
						Обустройство Иргизского нефтяного месторождения ООО "Татнефть-Самара" скв.№№ 18И, 19И, 22И, 23И, 24И, 25И, 27И, 28И, 29И, 32И			
Изм.	Кол. уч.	Лист	№ док.	Подп.	Дата	Проект планировки территории. Материалы по обоснованию	Стадия	Лист	Листов
							П	1	1
Разработал				Ямашев Р.	10.21				
Проверил				Ямашев Д.	10.21				
						Схема расположения объекта. Масштаб 1:10000			
						ООО "Стройпроектнадзор"			

Согласовано	
Васм. инв. №	
Подпись и дата	
Инв. № подл.	





УСЛОВНЫЕ ОБОЗНАЧЕНИЯ

- Граница территории, в отношении которой осуществляется подготовка проекта планировки
- Граница зон планируемого размещения объектов, красная линия
- Границы существующих земельных участков, учтенных в Едином государственном реестре недвижимости
- Проектируемая воздушная линия электропередач
- Проектируемый нефтепровод
- 63:35:0205002 Номер кадастрового квартала
- Земли сельскохозяйственного назначения

линия соещения с листом 2

2

Согласовано			
Васм. инв. №			
Подпись и дата			
Инв. № подл.			

13091-ППТ-МО-СИ-ГЧ					
Обустройство Иргизского нефтяного месторождения ООО "Татнефть-Самара" скв.№№ 18И, 19И, 22И, 23И, 24И, 25И, 27И, 28И, 29И, 32И					
Изм.	Кол. уч.	Лист	№ док.	Подп.	Дата
Зам. директора		Прохоров			10.21
Разработал		Ямашев Р.			10.21
Проверил		Ямашев Д.			10.21
				Стадия	Лист
				П	1
				Листов	5
Схема использования территории в период подготовки проекта планировки. Масштаб 1:2000				ООО "Стройпроектнадзор"	












линия совмещения с листом 1



63:14:0608002:15(63:14:0000000:52)  
Государственная собственность

63:14:0608002:21  
Государственная собственность




УСЛОВНЫЕ ОБОЗНАЧЕНИЯ

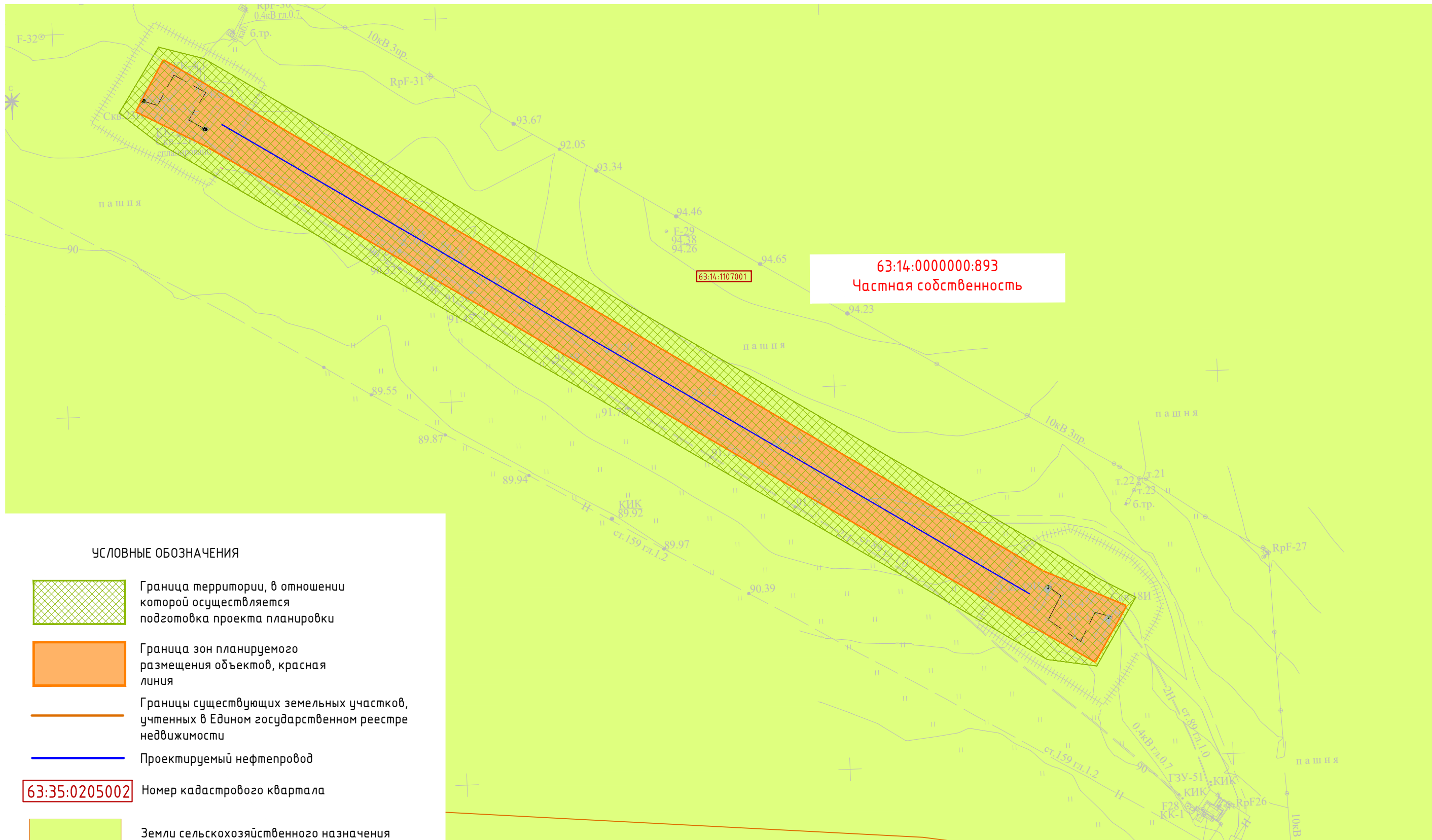
-  Граница территории, в отношении которой осуществляется подготовка проекта планировки
-  Граница зон планируемого размещения объектов, красная линия
-  Границы существующих земельных участков, учтенных в Едином государственном реестре недвижимости
-  Проектируемая воздушная линия электропередач
-  Проектируемый нефтепровод
-  63:35:0205002 Номер кадастрового квартала
-  Земли сельскохозяйственного назначения

16:31:010203:329  
Государственная  
собственность

1  
2

Согласовано
Взам. инв. №
Подпись и дата
Инв. № подл.

13091-ППТ-МО-СИ-ГЧ						
Обустройство Иргизского нефтяного месторождения ООО "Татнефть-Самара" скв.№№ 181, 191, 221, 231, 241, 251, 271, 281, 291, 321						
Изм.	Кол. уч.	Лист	№ док.	Подп.	Дата	
Зам. директора		Прохоров			10.21	
Разработал		Ямашев Р.			10.21	
Проверил		Ямашев Д.			10.21	
Проект планировки территории. Материалы по обоснованию				Стадия	Лист	Листов
Схема использования территории в период подготовки проекта планировки. Масштаб 1:2000				п	2	5
				ООО "Стройпроектнадзор"		



**УСЛОВНЫЕ ОБОЗНАЧЕНИЯ**



Граница территории, в отношении которой осуществляется подготовка проекта планировки



Граница зон планируемого размещения объектов, красная линия



Границы существующих земельных участков, учтенных в Едином государственном реестре недвижимости



Проектируемый нефтепровод

**63:35:0205002**

Номер кадастрового квартала



Земли сельскохозяйственного назначения

**16:31:010203:329**  
**Государственная**  
**собственность**

Номер существующего земельного участка, учтенного в Едином государственном реестре недвижимости и форма собственности земельного участка

Согласовано


Взам. инв. №

Подпись и дата


Инв. № подл.

						13091-ППТ-МО-СИ-ГЧ			
						Обустройство Иргизского нефтяного месторождения ООО "Татнефть-Самара" скв.№№ 18И, 19И, 22И, 23И, 24И, 25И, 27И, 28И, 29И, 32И			
Изм.	Кол. уч.	Лист	№ док.	Подп.	Дата	Проект планировки территории. Материалы по обоснованию	Стадия	Лист	Листов
Зам. директора				Прохоров	10.21		П	3	5
Разработал				Ямашев Р.	10.21				
Проверил				Ямашев Д.	10.21	Схема использования территории в период подготовки проекта планировки. Масштаб 1:2000		ООО "Стройпроектнадзор"	
						Формат А3			





**УСЛОВНЫЕ ОБОЗНАЧЕНИЯ**



Граница территории, в отношении которой осуществляется подготовка проекта планировки



Граница зон планируемого размещения объектов, красная линия



Границы существующих земельных участков, учтенных в Едином государственном реестре недвижимости

**16:31:010203:329**  
**Государственная**  
**собственность**

Номер существующего земельного участка, учтенного в Едином государственном реестре недвижимости и форма собственности земельного участка



Земли сельскохозяйственного назначения

**63:35:0205002**

Номер кадастрового квартала

Согласовано

Взам. инв. №

Подпись и дата

Инв. № подл.

13091-ППТ-МО-СИ-ГЧ

Обустройство Иргизского нефтяного месторождения ООО "Татнефть-Самара" скв.№№ 18И, 19И, 22И, 23И, 24И, 25И, 27И, 28И, 29И, 32И

Изм.	Кол. уч.	Лист	№ док.	Подп.	Дата
Зам. директора		Прохоров		<i>[Signature]</i>	10.21
Разработал		Ямашев Р.		<i>[Signature]</i>	10.21
Проверил		Ямашев Д.		<i>[Signature]</i>	10.21

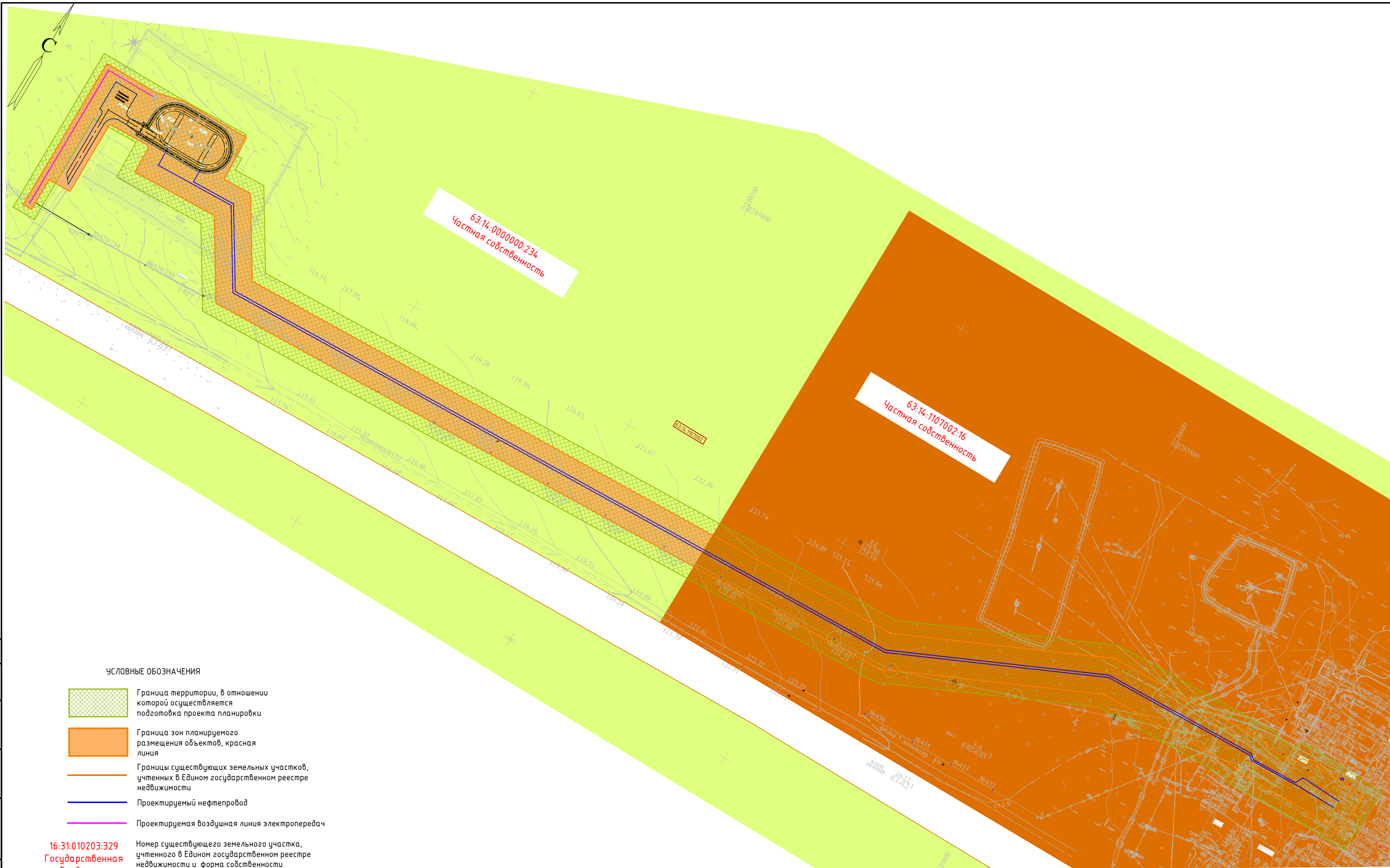
Проект планировки территории.  
Материалы по обоснованию

Стадия	Лист	Листов
П	4	5

Схема использования территории в период подготовки проекта планировки.  
Масштаб 1:2000

ООО "Стройпроектнадзор"





УСЛОВНЫЕ ОБОЗНАЧЕНИЯ

- Граница территории, в отношении которой осуществляется подготовка проекта планировки
- Граница зон планируемого размещения объектов, красная линия
- Границы существующих земельных участков, учтенных в Едином государственном реестре недвижимости
- Проектируемый нефтепровод
- Проектируемая воздушная линия электропередач

**16:31:010203:329** Государственная собственность  
 Номер существующего земельного участка, учтенного в Едином государственном реестре недвижимости и форма собственности земельного участка

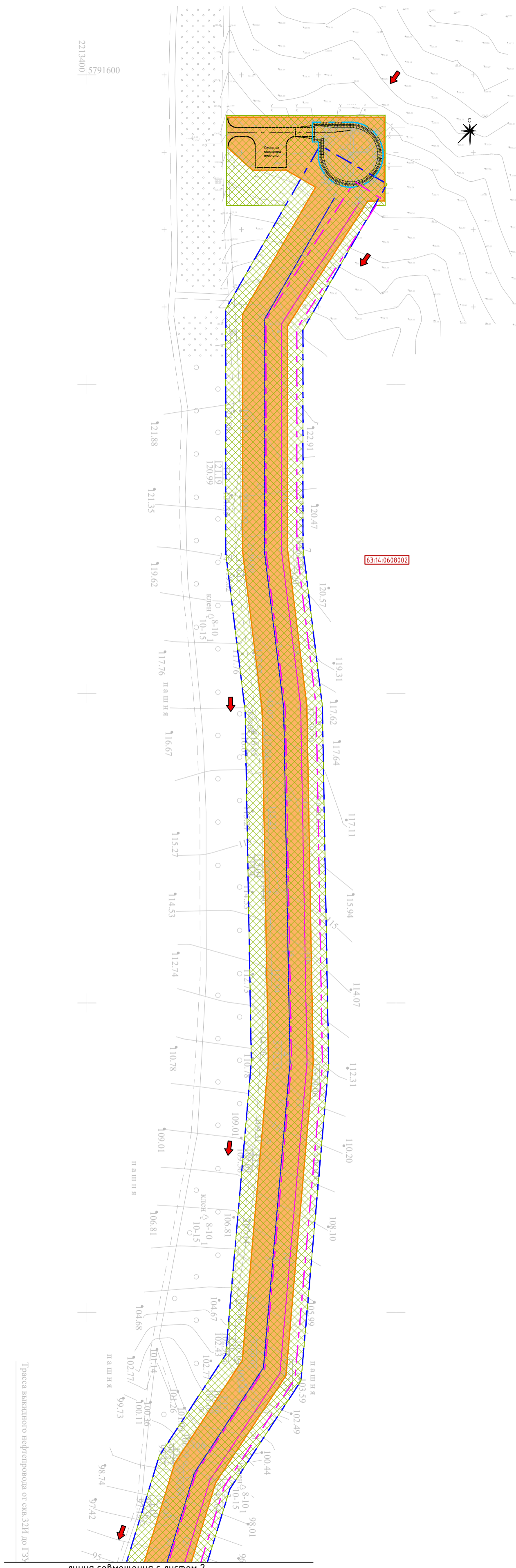
**63:35:0205002**  
 Номер кадастрового квартала

- Земли сельскохозяйственного назначения
- Земли промышленности, энергетики, транспорта, связи, радиовещания, телевидения, информатики, земли для обеспечения космической деятельности, земли обороны, безопасности и земли иного специального назначения









13091-ППТ-МО-СИ-ГЧ					
Обустройство Иргизского нефтяного месторождения ООО "Татнефть-Самара" скв.№№ 18И, 19И, 22И, 23И, 24И, 25И, 27И, 28И, 29И, 32И					
Изм.	Кол. уч.	Лист	№ док.	Подп.	Дата
Зам. директора				Прохоров	10.21
Разработал				Ямашев Р.	10.21
Проверил				Ямашев Д.	10.21
Проект планировки территории. Материалы по обоснованию					Стадия
Схема использования территории в период подготовки проекта планировки. Масштаб 1:2000					Лист
					Листов
					000 "Стройпроектнадзор"

Согласовано  
 Васм. инв. №  
 Подпись и дата  
 Инв. № подл.







УСЛОВНЫЕ ОБОЗНАЧЕНИЯ

-  Граница территории, в отношении которой осуществляется подготовка проекта планировки
-  Граница зон планируемого размещения объектов, красная линия
-  Охранная зона проектируемого нефтепровода 25 м
-  Охранная зона проектируемой воздушной линии электропередач 10 м
-  Санитарно-защитная зона площадки
-  Проектируемая воздушная линия электропередач
-  Проектируемый нефтепровод
- 16:25:130302 Номер кадастрового квартала
-  Направление продольного уклона

Трасса выкатного нефтепровода от скв. 32И до ГЭС

линия соприкосновения с листом 2

2

						13091-ППТ-МО-СО-ГЧ			
						Обустройство Иргизского нефтяного месторождения ООО "Татнефть-Самара" скв.№№ 18И, 19И, 22И, 23И, 24И, 25И, 27И, 28И, 29И, 32И			
Изм.	Кол. уч.	Лист	№ док.	Подп.	Дата	Проект планировки территории. Материалы по обоснованию	Стадия	Лист	Листов
Разработал			Прохоров		10.21		П	1	5
Проверил			Ямашев Р.		10.21				
						Схема вертикальной планировки территории, инженерной подготовки и инженерной защиты территории Масштаб 1:2000			
						ООО "Стройпроектнадзор"			












линия совмещения с листом 1



63.14.06.08.002

УСЛОВНЫЕ ОБОЗНАЧЕНИЯ

-  Граница территории, в отношении которой осуществляется подготовка проекта планировки
-  Граница зон планируемого размещения объектов, красная линия
-  Охранная зона проектируемого нефтепровода 25 м
-  Охранная зона проектируемой воздушной линии электропередач 10 м
-  Санитарно-защитная зона площадки
-  Проектируемая воздушная линия электропередач
-  Проектируемый нефтепровод
-  16:25:130302 Номер кадастрового квартала
-  Направление продольного уклона

1  
2







Согласовано
Инв. № подл.
Подпись и дата
Васм. инв. №

13091-ППТ-МО-СО-ГЧ					
Обустройство Иргизского нефтяного месторождения ООО "Татнефть-Самара" скв.№№ 18И, 19И, 22И, 23И, 24И, 25И, 27И, 28И, 29И, 32И					
Изм.	Кол.уч.	Лист	№ док.	Подп.	Дата
Зам. директора		Прохоров			10.21
Разработал		Ямашев Р.			10.21
Проверил		Ямашев Д.			10.21
Проект планировки территории. Материалы по обоснованию				Стадия	Лист
				п	2
Схема вертикальной планировки территории, инженерной подготовки и инженерной защиты территории				Листов	5
Масштаб 1:2000				ООО "Стройпроектнадзор"	



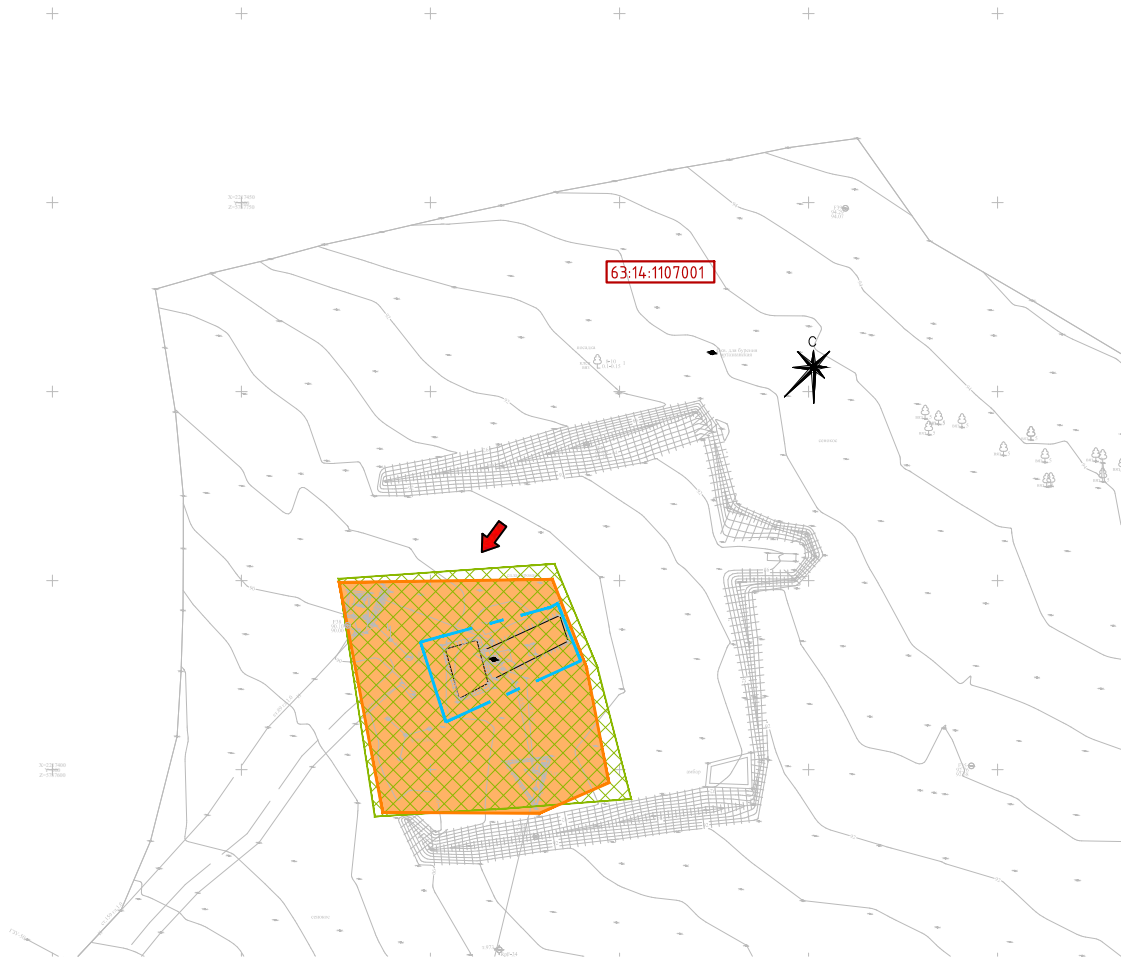


УСЛОВНЫЕ ОБОЗНАЧЕНИЯ


-  Граница территории, в отношении которой осуществляется подготовка проекта планировки
-  Граница зон планируемого размещения объектов, красная линия
-  Охранная зона проектируемого нефтепровода 25 м
-  Санитарно-защитная зона площадки
-  Проектируемый нефтепровод
- 16:25:130302 Номер кадастрового квартала
-  Направление продольного уклона


Согласовано			
Взам. инв. №			
Подпись и дата			
Инв. № подл.			


						13091-ППТ-МО-СО-ГЧ			
						Обустройство Иргизского нефтяного месторождения ООО "Татнефть-Самара" скв.№№ 18И, 19И, 22И, 23И, 24И, 25И, 27И, 28И, 29И, 32И			
Изм.	Кол. уч.	Лист	№ док.	Подп.	Дата	Проект планировки территории. Материалы по обоснованию	Стадия	Лист	Листов
							П	3	5
Зам. директора				Прохоров	10.21				
Разработал				Ямашев Р.	10.21				
Проверил				Ямашев Д.	10.21				
						Схема вертикальной планировки территории, инженерной подготовки и инженерной защиты территории Масштаб 1:2000	ООО "Стройпроектнадзор"		





УСЛОВНЫЕ ОБОЗНАЧЕНИЯ

 Граница территории, в отношении которой осуществляется подготовка проекта планировки

 Номер кадастрового квартала

 Граница зон планируемого размещения объектов, красная линия

 Направление продольного уклона

 Санитарно-защитная зона площадки

Согласовано

Взам. инв. №

Подпись и дата

Инв. № подл.

13091-ППТ-МО-СО-ГЧ

Обустройство Иргизского нефтяного месторождения ООО "Татнефть-Самара" скв.№№ 18И, 19И, 22И, 23И, 24И, 25И, 27И, 28И, 29И, 32И

Изм.	Кол. уч.	Лист	№ док.	Подп.	Дата
Зам. директора		Прохоров			10.21
Разработал		Ямашев Р.			10.21
Проверил		Ямашев Д.			10.21

Проект планировки территории.  
Материалы по обоснованию

Стадия	Лист	Листов
П	4	5

Схема вертикальной планировки территории, инженерной подготовки и инженерной защиты территории  
Масштаб 1:2000

ООО "Стройпроектнадзор"





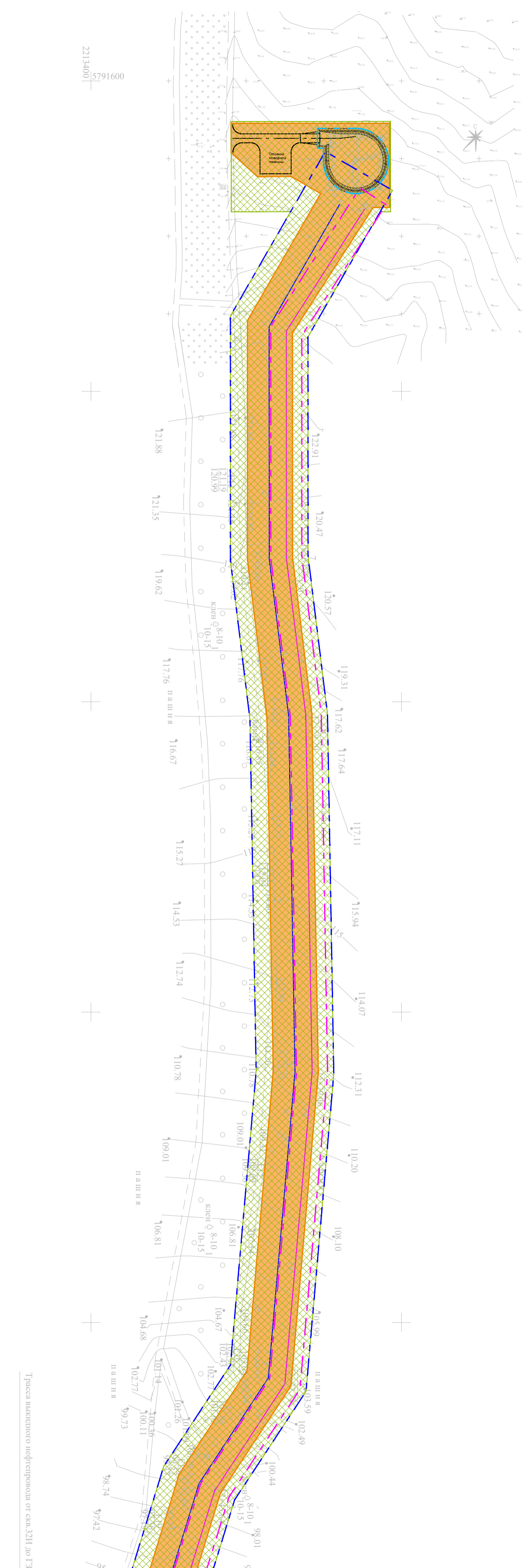
УСЛОВНЫЕ ОБОЗНАЧЕНИЯ

- Граница территории, в отношении которой осуществляется подготовка проекта планировки
- Граница зон планируемого размещения объектов, красная линия
- Охранная зона проектируемого нефтепровода 25 м
- Охранная зона проектируемой воздушной линии электропередач 10 м
- Санитарно-защитная зона площадки
- Проектируемая воздушная линия электропередач
- Проектируемый нефтепровод
- 16:25:130302 Номер кадастрового квартала
- Направление продольного уклона

					13091-ППТ-МО-СО-ГЧ					
					Обустройство Иргизского нефтяного месторождения ООО "Татнефть-Самара" скв.№№ 18И, 19И, 22И, 23И, 24И, 25И, 27И, 28И, 29И, 32И					
Изм.	Кол.уч.	Лист	№ док.	Подп.	Дата	Проект планировки территории. Материалы по обоснованию		Стадия	Лист	Листов
								п	5	5
								ООО "Стройпроектназор"		
					Схема вертикальной планировки территории, инженерной подготовки и инженерной защиты территории Масштаб 1:2000					

Согласовано  
 Васм. инв. №  
 Подпись и дата  
 Инв. № подл.





Трасса выкатного нефтепровода от скв. 32И до ГЗУ

линия совмещения с листом 2

УСЛОВНЫЕ ОБОЗНАЧЕНИЯ

- Граница территории, в отношении которой осуществляется подготовка проекта планировки
- Граница зон планируемого размещения объектов, красная линия
- Охранная зона проектируемого нефтепровода 25 м
- Охранная зона проектируемой воздушной линии электропередач 10 м
- Санитарно-защитная зона площадки
- Проектируемая воздушная линия электропередач
- Проектируемый нефтепровод

1  
2

						13091-ППТ-МО-СГ-ГЧ			
						Обустройство Иргизского нефтяного месторождения ООО "Татнефть-Самара" скв.№№ 18И, 19И, 22И, 23И, 24И, 25И, 27И, 28И, 29И, 32И			
Изм.	Кол. уч.	Лист	№ док.	Подп.	Дата	Проект планировки территории. Материалы по обоснованию	Стадия	Лист	Листов
							П	1	5
Разработал			Прохоров		10.21		ООО "Стройпроектнадзор"		
Проверил			Ямашев Р.		10.21				
						Схема границ зон с особыми условиями использования территорий, особо охраняемых природных территорий, лесничеств. Масштаб 1:2000			

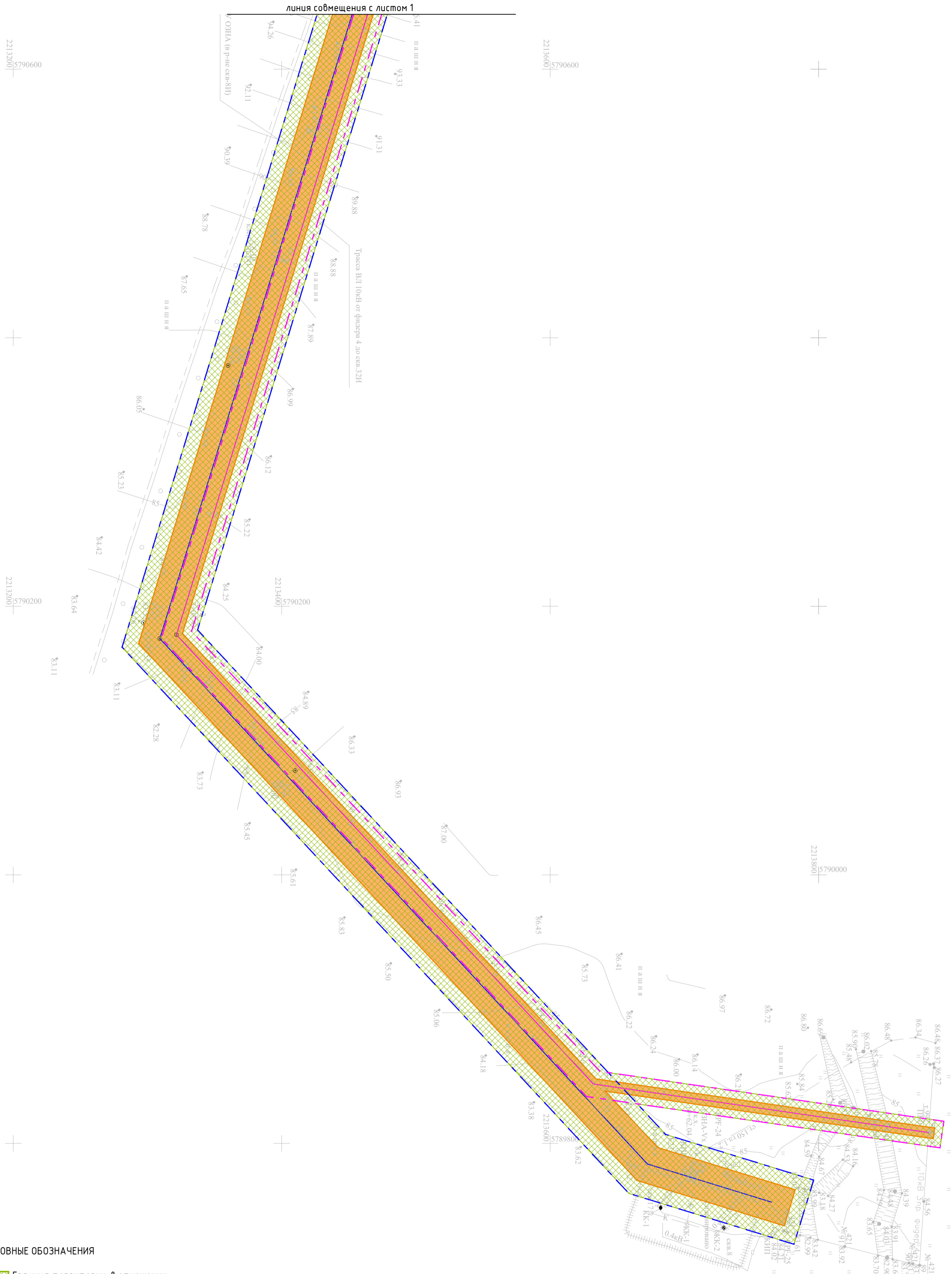
Согласовано

Взам. инв. №

Подпись и дата

Инв. № подл.





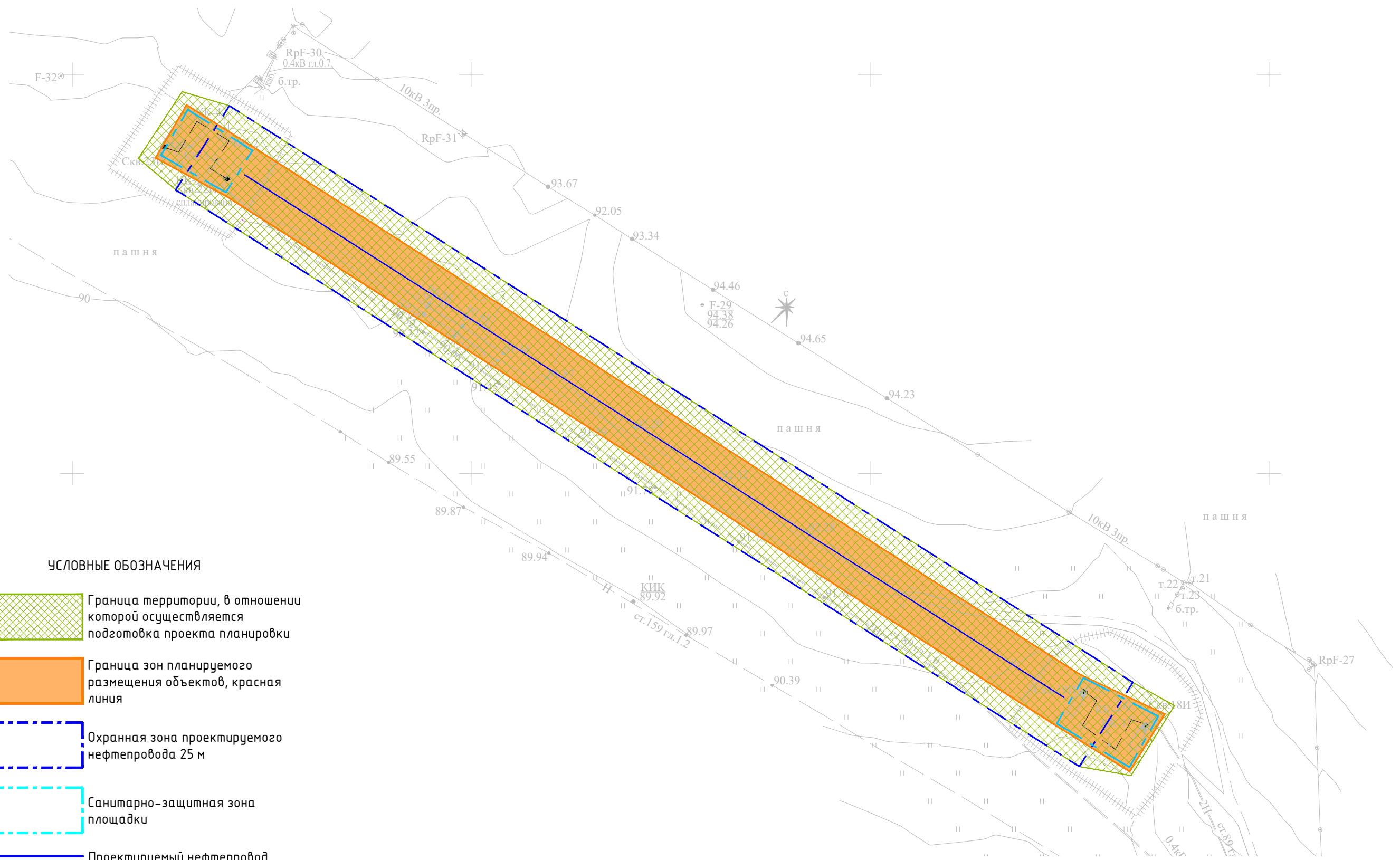
**УСЛОВНЫЕ ОБОЗНАЧЕНИЯ**

- Граница территории, в отношении которой осуществляется подготовка проекта планировки
- Граница зон планируемого размещения объектов, красная линия
- Охранная зона проектируемого нефтепровода 25 м
- Охранная зона проектируемой воздушной линии электропередач 10 м
- Санитарно-защитная зона площадки
- Проектируемая воздушная линия электропередач
- Проектируемый нефтепровод

1  
2

Согласовано					
Инф. № подл.	Васм. инв. №	Подпись и дата			

13091-ППТ-МО-СГ-ГЧ					
Обустройство Иргизского нефтяного месторождения ООО "Татнефть-Самара" скв.№№ 18И, 19И, 22И, 23И, 24И, 25И, 27И, 28И, 29И, 32И					
Изм.	Кол. уч.	Лист	№ док.	Подп.	Дата
			Прохоров		10.21
Разработал			Ямашев Р.		10.21
Проверил			Ямашев Д.		10.21
				Проект планировки территории. Материалы по обоснованию	
				Стадия	Лист
				П	2
				Листов	5
				ООО "Стройпроектнадзор"	
Схема границ зон с особыми условиями использования территорий, особо охраняемых природных территорий, лесничеств. Масштаб 1:2000					



УСЛОВНЫЕ ОБОЗНАЧЕНИЯ

- Граница территории, в отношении которой осуществляется подготовка проекта планировки
- Граница зон планируемого размещения объектов, красная линия
- Охранная зона проектируемого нефтепровода 25 м
- Санитарно-защитная зона площадки
- Проектируемый нефтепровод


Согласовано					
Взам. инв. №					
Подпись и дата					
Инв. № подл.					


						13091-ППТ-МО-СГ-ГЧ			
						Обустройство Иргизского нефтяного месторождения ООО "Татнефть-Самара" скв.№№ 18И, 19И, 22И, 23И, 24И, 25И, 27И, 28И, 29И, 32И			
Изм.	Кол. уч.	Лист	№ док.	Подп.	Дата	Проект планировки территории. Материалы по обоснованию	Стадия	Лист	Листов
							П	3	5
						Схема границ зон с особыми условиями использования территорий, особо охраняемых природных территорий, лесничеств. Масштаб 1:2000			
						ООО "Стройпроектнадзор"			






УСЛОВНЫЕ ОБОЗНАЧЕНИЯ

 Граница территории, в отношении которой осуществляется подготовка проекта планировки

 Граница зон планируемого размещения объектов, красная линия

 Санитарно-защитная зона площадки

Согласовано



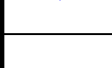
Взам. инв. №

Подпись и дата

Инв. № подл.

13091-ППТ-МО-СГ-ГЧ

Обустройство Иргизского нефтяного месторождения ООО "Татнефть-Самара" скв.№№ 18И, 19И, 22И, 23И, 24И, 25И, 27И, 28И, 29И, 32И

Изм.	Кол. уч.	Лист	№ док.	Подп.	Дата
Зам. директора		Прохоров			10.21
Разработал		Ямашев Р.			10.21
Проверил		Ямашев Д.			10.21

Проект планировки территории.  
Материалы по обоснованию

Стадия	Лист	Листов
П	4	5

Схема границ зон с особыми условиями использования территорий, особо охраняемых природных территорий, лесничеств.  
Масштаб 1:2000

ООО "Стройпроектнадзор"

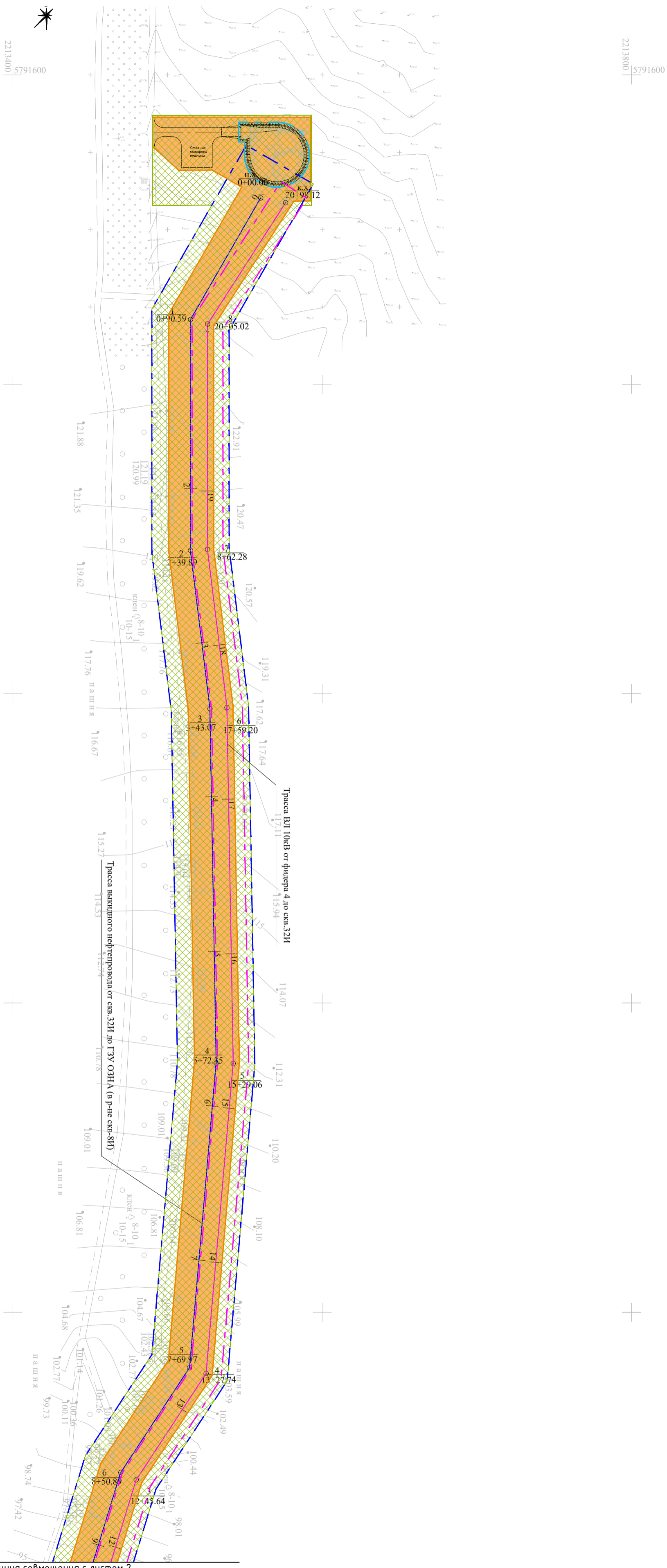


УСЛОВНЫЕ ОБОЗНАЧЕНИЯ

- Граница территории, в отношении которой осуществляется подготовка проекта планировки
- Граница зон планируемого размещения объектов, красная линия
- Охранная зона проектируемого нефтепровода 25 м
- Охранная зона проектируемой воздушной линии электропередач 10 м
- Санитарно-защитная зона площадки
- Проектируемая воздушная линия электропередач
- Проектируемый нефтепровод

13091-ППТ-МО-СГ-ГЧ					
Обустройство Иргизского нефтяного месторождения ООО "Татнефть-Самара" скв.№№ 18И, 19И, 22И, 23И, 24И, 25И, 27И, 28И, 29И, 32И					
Изм.	Кол. уч.	Лист	№ док.	Подп.	Дата
Зам. директора					10.21
Разработал			Ямашев Р.		10.21
Проверил			Ямашев Д.		10.21
Проект планировки территории. Материалы по обоснованию					
Стадия					
Лист					
Листов					
000 "Стройпроектнадзор"					
Схема границ зон с особыми условиями использования территорий, особо охраняемых природных территорий, лесничеств. Масштаб 1:2000					





УСЛОВНЫЕ ОБОЗНАЧЕНИЯ

- Граница территории, в отношении которой осуществляется подготовка проекта планировки
- Граница зон планируемого размещения объектов, красная линия
- Охранная зона проектируемого нефтепровода 25 м
- Охранная зона проектируемой воздушной линии электропередач 10 м
- Санитарно-защитная зона площадки
- Проектируемая воздушная линия электропередач
- Проектируемый нефтепровод
- Пикет

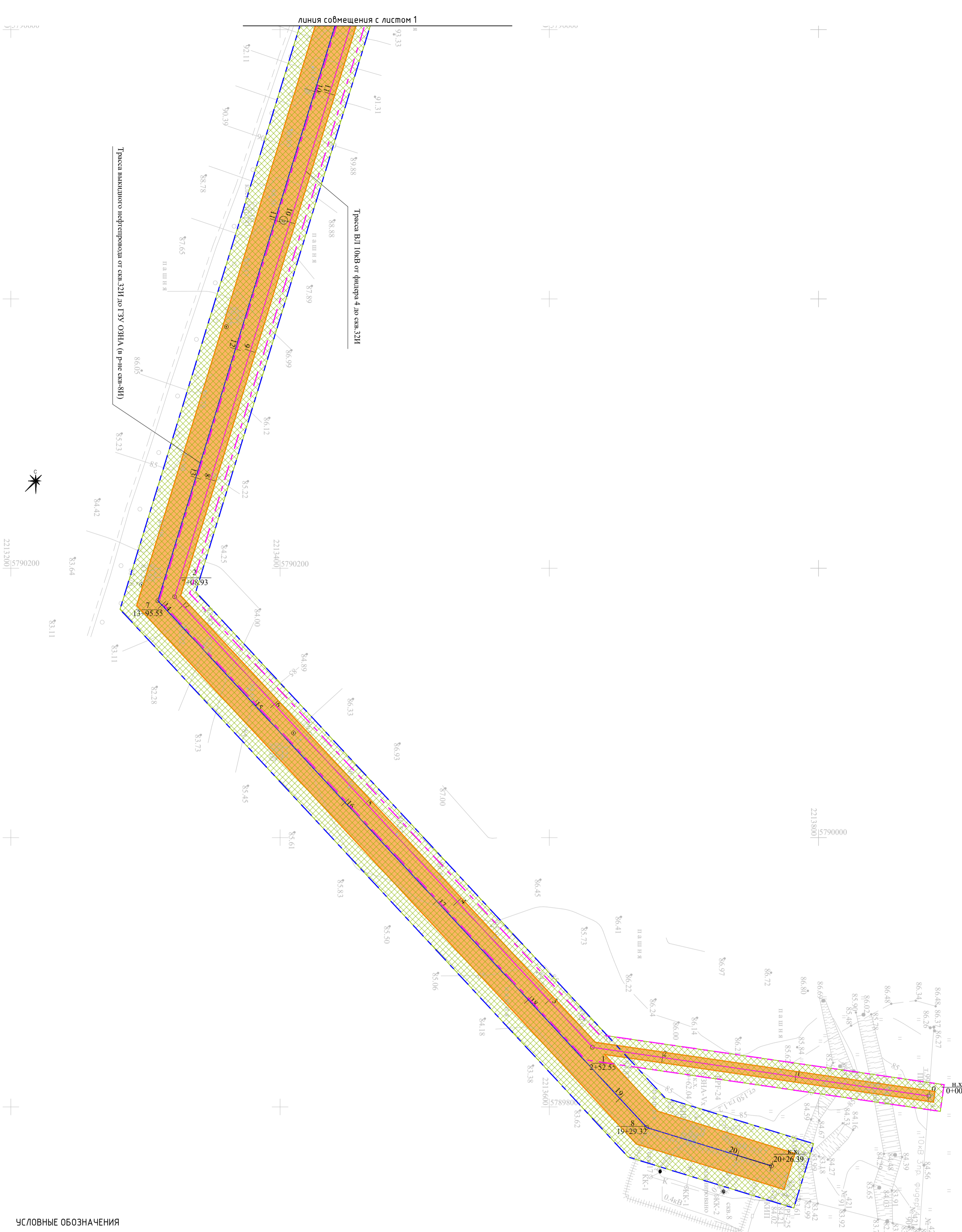
линия соймещения с листом 2



13091-ППТ-МО-СП-ГЧ					
Обустройство Иргизского нефтяного месторождения ООО "Татнефть-Самара" скв.№№ 18И, 19И, 22И, 23И, 24И, 25И, 27И, 28И, 29И, 32И					
Изм.	Кол. уч.	Лист	№ док.	Подп.	Дата
Зам. директора		Прохоров			10.21
Разработал		Ямашев Р.			10.21
Проверил		Ямашев Д.			10.21
Проект планировки территории. Материалы по обоснованию				Стадия	Лист
				П	1
Схема конструктивных и планировочных решений				000 "Стройпроектнадзор"	
Масштаб 1:2000					

Согласовано

Инф. № подл. Подпись и дата. Взам. инв. №



- УСЛОВНЫЕ ОБОЗНАЧЕНИЯ**
- Граница территории, в отношении которой осуществляется подготовка проекта планировки
  - Граница зон планируемого размещения объектов, красная линия
  - Охранная зона проектируемого нефтепровода 25 м
  - Охранная зона проектируемой воздушной линии электропередач 10 м
  - Проектируемая воздушная линия электропередач
  - Проектируемый нефтепровод
  - Пикет

1  
2

13091-ППТ-МО-СП-ГЧ					
Обустройство Иргизского нефтяного месторождения ООО "Татнефть-Самара" скв.№№ 18И, 19И, 22И, 23И, 24И, 25И, 27И, 28И, 29И, 32И					
Изм.	Кол. уч.	Лист	№ док.	Подп.	Дата
Зам. директора		Прохоров		<i>[Signature]</i>	10.21
Разработал		Ямашев Р.		<i>[Signature]</i>	10.21
Проверил		Ямашев Д.		<i>[Signature]</i>	10.21
				Проект планировки территории. Материалы по обоснованию	
				Схема конструктивных и планировочных решений	
				Масштаб 1:2000	
			Стадия	Лист	Листов
			П	2	5
				ООО "Стройпроектнадзор"	

Инф. № подл. Подпись и дата. Васм. инв. №. Согласовано





F-32

RpF-30  
0.4кВ гл.0.7  
б.тр.

10кВ 3пр.

RpF-31

Скв. № 01-00.00

пашня

90

93.67

92.05

93.34

94.46

F-29  
94.38  
94.26

94.65

94.23

89.55

89.87

89.94

КИК  
89.92

ст.159 гл.1.2

89.97

90.39

10кВ 3пр.

пашня

т.22

т.23

б.тр.

RpF-27

К.Х.  
03-87.37

т.21


т.21

б.тр.

ст.159 гл.1.0

ст.89 гл.1.0

УСЛОВНЫЕ ОБОЗНАЧЕНИЯ



Граница территории, в отношении которой осуществляется подготовка проекта планировки



Граница зон планируемого размещения объектов, красная линия



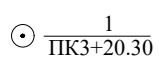
Охранная зона проектируемого нефтепровода 25 м



Санитарно-защитная зона площадки



Проектируемый нефтепровод

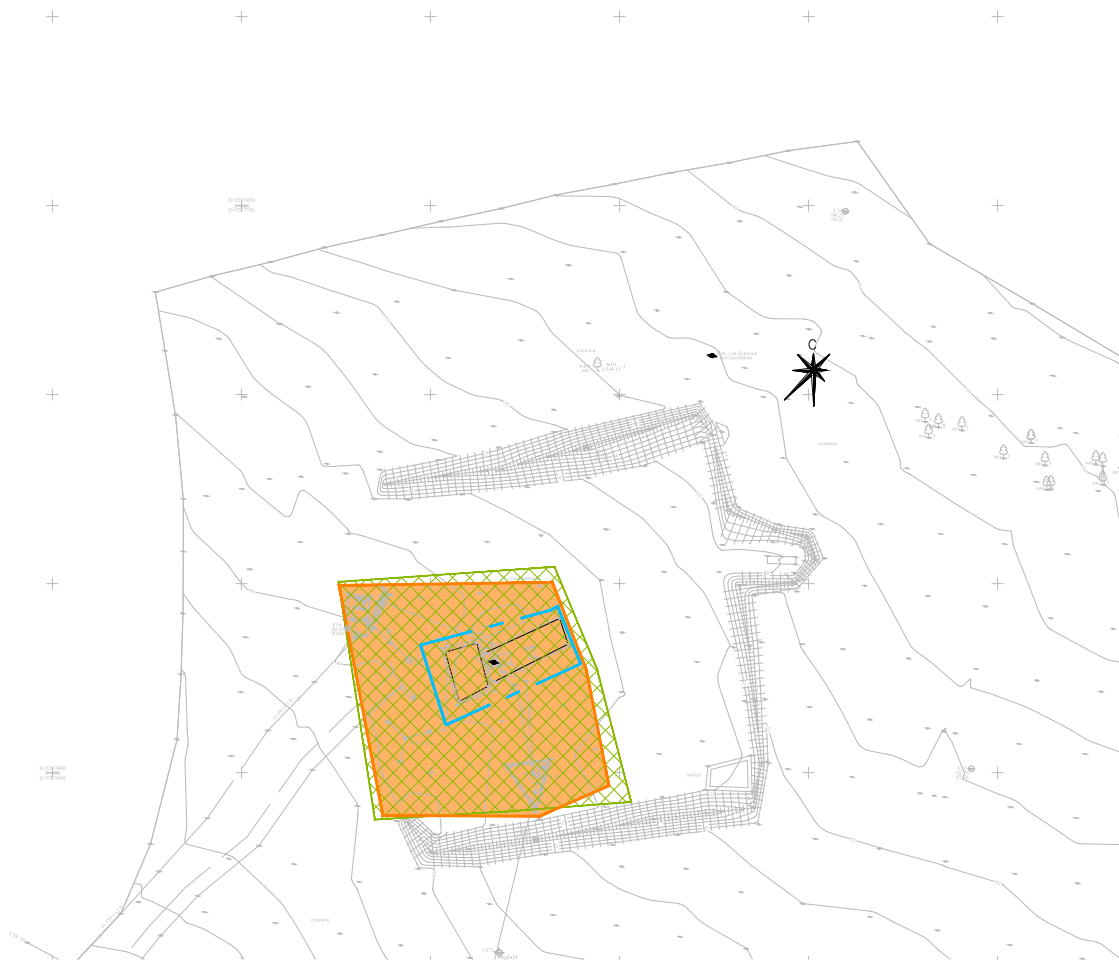


Пикет  
1  
ПКЗ+20.30

Согласовано


Взам. инв. №	
Подпись и дата	
Инв. № подл.	

13091-ППТ-МО-СП-ГЧ									
Обустройство Иргизского нефтяного месторождения ООО "Татнефть-Самара" скв.№№ 18И, 19И, 22И, 23И, 24И, 25И, 27И, 28И, 29И, 32И									
Изм.	Кол. уч.	Лист	№ док.	Подп.	Дата	Проект планировки территории. Материалы по обоснованию	Стадия	Лист	Листов
Зам. директора	Прохоров			<i>А. Прохоров</i>	10.21		П	3	5
Разработал	Ямашев Р.			<i>Р. Ямашев</i>	10.21				
Проверил	Ямашев Д.			<i>Д. Ямашев</i>	10.21				
Схема конструктивных и планировочных решений Масштаб 1:2000							ООО "Стройпроектнадзор"		



УСЛОВНЫЕ ОБОЗНАЧЕНИЯ



Граница территории, в отношении которой осуществляется подготовка проекта планировки

⊙  $\frac{1}{ПКЗ+20.30}$  Пикет



Граница зон планируемого размещения объектов, красная линия



Санитарно-защитная зона площадки

Согласовано

Взам. инв. №

Подпись и дата

Инв. № подл.

13091-ППТ-МО-СП-ГЧ

Обустройство Иргизского нефтяного месторождения ООО "Татнефть-Самара" скв.№№ 18И, 19И, 22И, 23И, 24И, 25И, 27И, 28И, 29И, 32И

Изм.	Кол. уч.	Лист	№ док.	Подп.	Дата
Зам. директора		Прохоров		<i>[Signature]</i>	10.21
Разработал		Ямашев Р.		<i>[Signature]</i>	10.21
Проверил		Ямашев Д.		<i>[Signature]</i>	10.21

Проект планировки территории.  
Материалы по обоснованию

Стадия	Лист	Листов
П	4	5

Схема конструктивных и планировочных решений  
Масштаб 1:2000

ООО "Стройпроектнадзор"





УСЛОВНЫЕ ОБОЗНАЧЕНИЯ

- Граница территории, в отношении которой осуществляется подготовка проекта планировки
- Граница зон планируемого размещения объектов, красная линия
- Охранная зона проектируемого нефтепровода 25 м
- Охранная зона проектируемой воздушной линии электропередач 10 м
- Санитарно-защитная зона площадки
- Проектируемая воздушная линия электропередач
- Проектируемый нефтепровод
- Пикет

PK3+20.30

13091-ППТ-МО-СП-ГЧ					
Обустройство Иргизского нефтяного месторождения ООО "Татнефть-Самара" скв.№№ 18И, 19И, 22И, 23И, 24И, 25И, 27И, 28И, 29И, 32И					
Изм.	Кол. уч.	Лист	№ док.	Подп.	Дата
Зам. директора				<i>[Signature]</i>	10.21
Разработал				Ямашев Р.	10.21
Проверил				Ямашев Д.	10.21
				Проект планировки территории. Материалы по обоснованию	
				Схема конструктивных и планировочных решений Масштаб 1:2000	
			Стадия	Лист	Листов
			п	5	5
				ООО "Стройпроектнадзор"	