

Подрядчик



Заказчик



ДОКУМЕНТАЦИЯ ПО ПЛАНИРОВКЕ ТЕРРИТОРИИ

по объекту: «Обустройство Иргизского нефтяного месторождения ООО "Татнефть-Самара" скв.№№ 18И, 19И, 22И, 23И, 24И, 25И, 27И, 28И, 32И»

ПРОЕКТ МЕЖЕВАНИЯ ТЕРРИТОРИИ

Раздел 5: Проект межевания территории. Графическая часть

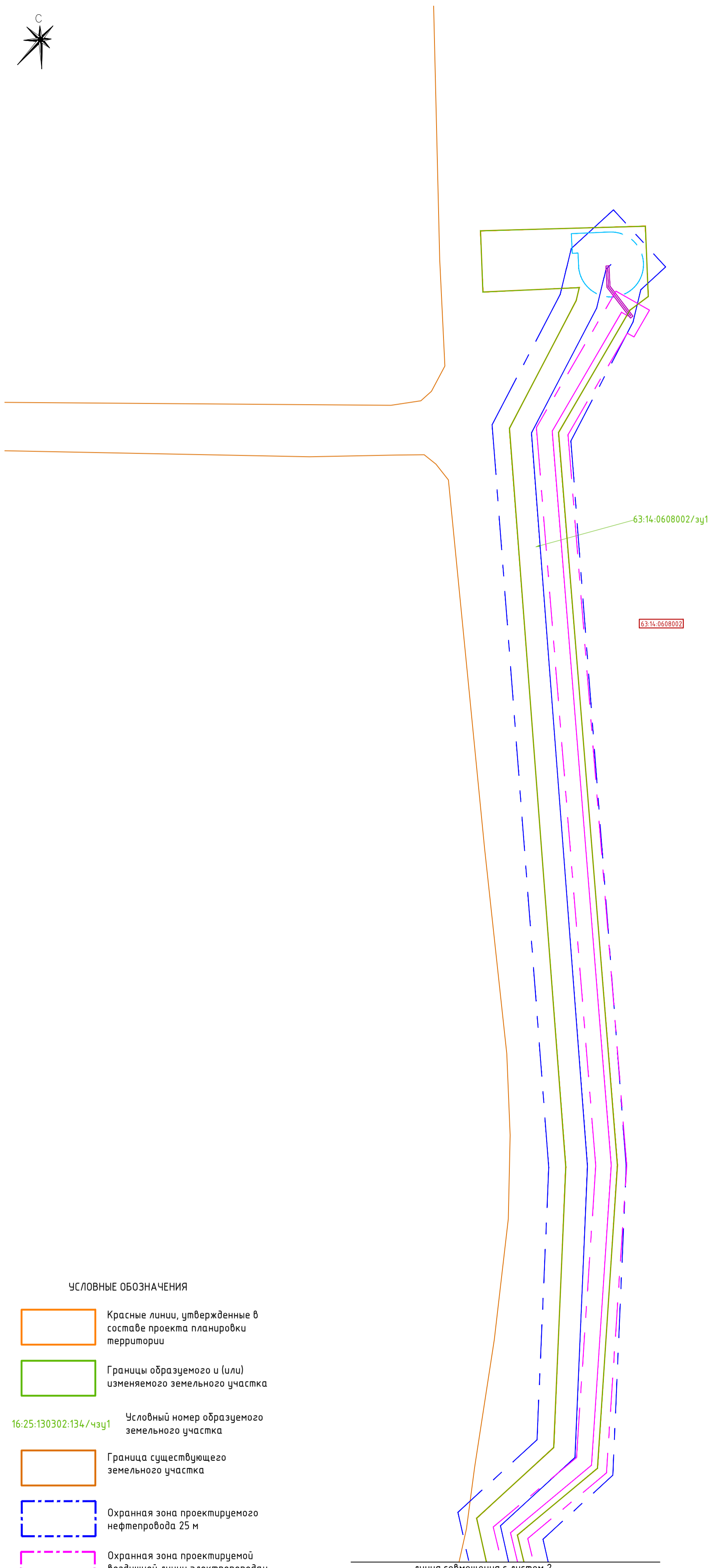
13091-ПМТ-Р5

Управляющий – Заместитель
директора ООО «Стройпроектнадзор»



А.П. Прохоров

| Изм. | № | Подп. | Дата |
|------|---|-------|------|
| | | | |
| | | | |
| | | | |
| | | | |



УСЛОВНЫЕ ОБОЗНАЧЕНИЯ



Красные линии, утвержденные в составе проекта планировки территории



Границы образуемого и (или) изменяемого земельного участка

16:25:130302:134/чзу1

Условный номер образуемого земельного участка



Граница существующего земельного участка



Охранная зона проектируемого нефтепровода 25 м



Охранная зона проектируемой воздушной линии электропередач 10 м



Санитарно-защитная зона площадки



Проектируемая воздушная линия электропередач



Проектируемый нефтепровод

63:35:0205002

Номер кадастрового квартала

линия совмещения с листом 2

1
2

| | | | | | | | | | |
|----------------|-----------|------|--------|-------|-------|--|-------------------------|------|--------|
| | | | | | | 13091-ПМТ-ГЧ | | | |
| | | | | | | Обустройство Иргизского нефтяного месторождения ООО "Татнефть-Самара" скв.№№ 18И, 19И, 22И, 23И, 24И, 25И, 27И, 28И, 32И | | | |
| Изм. | Кол. уч. | Лист | № док. | Подп. | Дата | Проект межевания территории | Стадия | Лист | Листов |
| Зам. директора | Прохоров | | | | 05.22 | | п | 1 | 5 |
| Разработал | Ямашев Р. | | | | 05.22 | Чертеж межевания территории. Масштаб 1:2000 | ООО "Стройпроектнадзор" | | |
| Проверил | Ямашев Д. | | | | | | | | |



линия совмещения с листом 1

63:14:0608002:15/чзч1 (63:14:0000000:52)

63:14:0608002/зч1



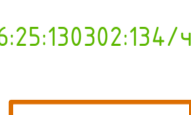






63:14:0608002

63:14:0608002:21/чзч1




63:14:0608002/зч2

63:14:0608002/зч3

УСЛОВНЫЕ ОБОЗНАЧЕНИЯ

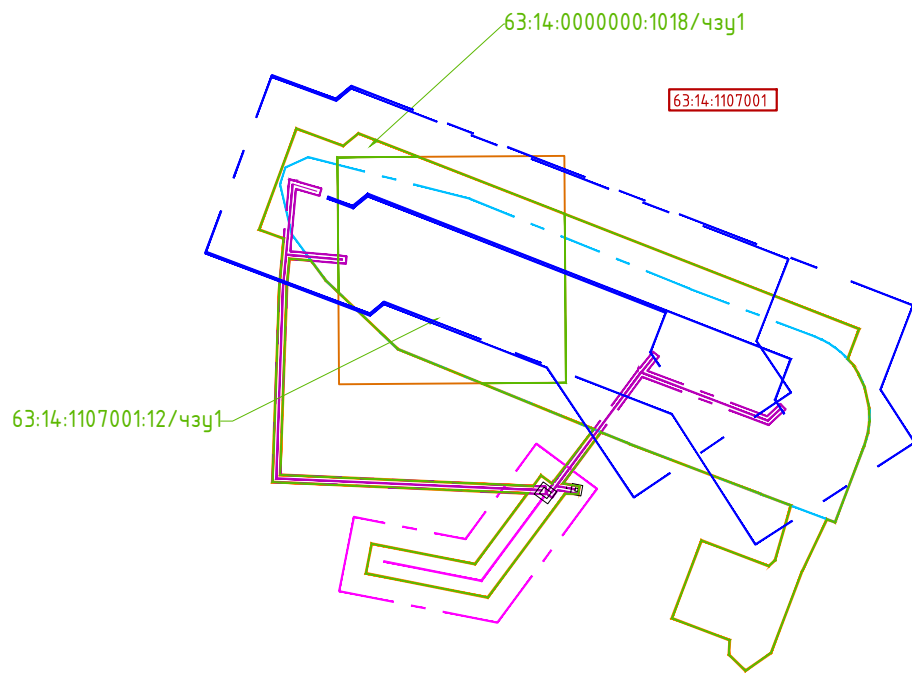
-  Красные линии, утвержденные в составе проекта планировки территории
-  Границы образуемого и (или) изменяемого земельного участка
-  16:25:130302:134/чзч1 Условный номер образуемого земельного участка
-  Граница существующего земельного участка
-  Охранная зона проектируемого нефтепровода 25 м
-  Охранная зона проектируемой воздушной линии электропередач 10 м
-  Проектируемая воздушная линия электропередач
-  Проектируемый нефтепровод
-  63:35:0205002 Номер кадастрового квартала

1
2

| | | | | | | | | | |
|----------------|----------|------|-----------|---|-------|--|-------------------------|------|--------|
| | | | | | | 13091-ПМТ-ГЧ | | | |
| | | | | | | Обустройство Иргизского нефтяного месторождения ООО "Татнефть-Самара" скв.№№ 18И, 19И, 22И, 23И, 24И, 25И, 27И, 28И, 32И | | | |
| Изм. | Кол. уч. | Лист | № док. | Подп. | Дата | Проект межевания территории | Стадия | Лист | Листов |
| Зам. директора | | | Прохоров |  | 05.22 | | п | 2 | 5 |
| Разработал | | | Ямашев Р. |  | 05.22 | | | | |
| Проверил | | | Ямашев Д. |  | 05.22 | Чертеж межевания территории. Масштаб 1:2000 | ООО "Стройпроектнадзор" | | |
| | | | | | | | | | |

Согласовано

Васм. инб. №
Подпись и дата
Инб. № подл.



УСЛОВНЫЕ ОБОЗНАЧЕНИЯ



Красные линии, утвержденные в составе проекта планировки территории



Границы образуемого и (или) изменяемого земельного участка

16:25:130302:134/чзү1

Условный номер образуемого земельного участка



Граница существующего земельного участка



Охранная зона проектируемого нефтепровода 25 м



Охранная зона проектируемой воздушной линии электропередач 10 м



Санитарно-защитная зона площадки



Проектируемая воздушная линия электропередач



Проектируемый нефтепровод

63:35:0205002

Номер кадастрового квартала

Согласовано

Взам. инв. №

Подпись и дата

Инв. № подл.

13091-ПМТ-ГЧ

Обустройство Ирگزского нефтяного месторождения ООО "Татнефть-Самара" скв.№№ 18И, 19И, 22И, 23И, 24И, 25И, 27И, 28И, 32И

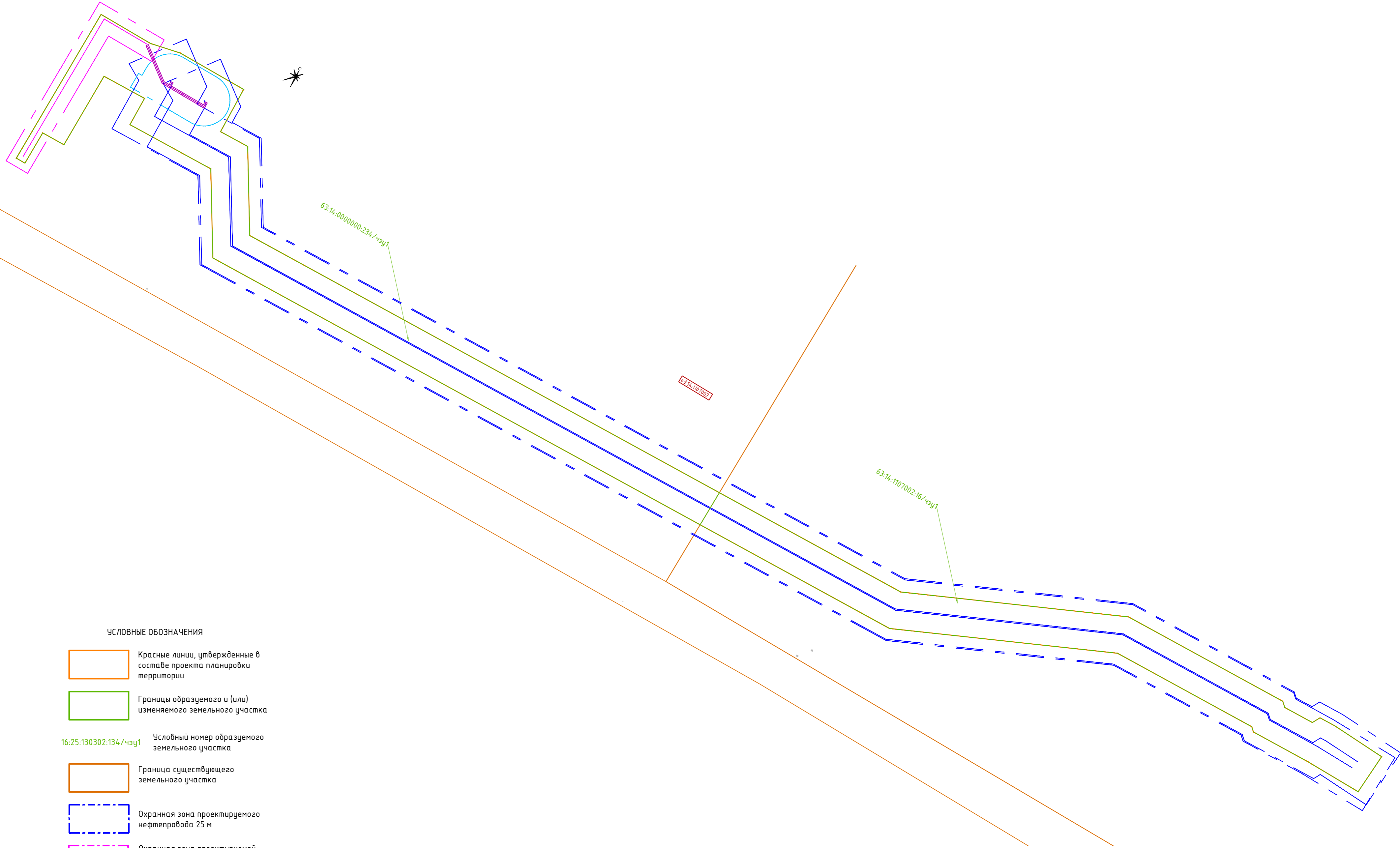
| Изм. | Кол. уч. | Лист | № док. | Подп. | Дата |
|----------------|----------|-----------|--------|--------------------|-------|
| Зам. директора | | Прохоров | | <i>[Signature]</i> | 05.22 |
| Разработал | | Ямашев Р. | | <i>[Signature]</i> | 05.22 |
| Проверил | | Ямашев Д. | | <i>[Signature]</i> | 05.22 |

Проект межевания территории

Чертеж межевания территории.
Масштаб 1:2000

| Стадия | Лист | Листов |
|--------|------|--------|
| П | 4 | 5 |

ООО "Стройпроектнадзор"



УСЛОВНЫЕ ОБОЗНАЧЕНИЯ

- Красные линии, утвержденные в составе проекта планировки территории
- Границы образуемого и (или) изменяемого земельного участка
- 16:25:130302:134/чзп1 Условный номер образуемого земельного участка
- Граница существующего земельного участка
- Охранная зона проектируемого нефтепровода 25 м
- Охранная зона проектируемой воздушной линии электропередач 10 м
- Санитарно-защитная зона площадки
- Проектируемая воздушная линия электропередач
- Проектируемый нефтепровод
- 63:35:0205002 Номер кадастрового квартала

| | | | |
|----------------|--|--|--|
| Согласовано | | | |
| Васм. инв. № | | | |
| Подпись и дата | | | |
| Инв. № подл. | | | |

| | | | | | | | | | |
|---|-----------|------|--------|-------|--|-----------------------------|------------------------|------|--------|
| | | | | | 13091-ПМТ-ГЧ | | | | |
| | | | | | Обустройство Иргизского нефтяного месторождения ООО "Татнефть-Самара" скв.№№ 18И, 19И, 22И, 23И, 24И, 25И, 27И, 28И, 32И | | | | |
| Изм. | Кол. уч. | Лист | № док. | Подп. | Дата | Проект межевания территории | Стадия | Лист | Листов |
| Зам. директора | Прохоров | | | | 05.22 | | п | 5 | 5 |
| Разработал | Ямашев Р. | | | | 05.22 | | | | |
| Проверил | Ямашев Д. | | | | 05.22 | | | | |
| Чертеж межевания территории. Масштаб 1:2000 | | | | | | | ООО "Стройпроектназор" | | |