

Подрядчик



Заказчик



ДОКУМЕНТАЦИЯ ПО ПЛАНИРОВКЕ ТЕРРИТОРИИ

по объекту: «Обустройство Иргизского нефтяного месторождения ООО "Татнефть-Самара" скв.№№ 18И, 19И, 22И, 23И, 24И, 25И, 27И, 28И, 29И, 32И»

ПРОЕКТ МЕЖЕВАНИЯ ТЕРРИТОРИИ

Раздел 5: Проект межевания территории. Графическая часть

13091-ПМТ-Р5

Управляющий – Заместитель
директора ООО «Стройпроектнадзор»

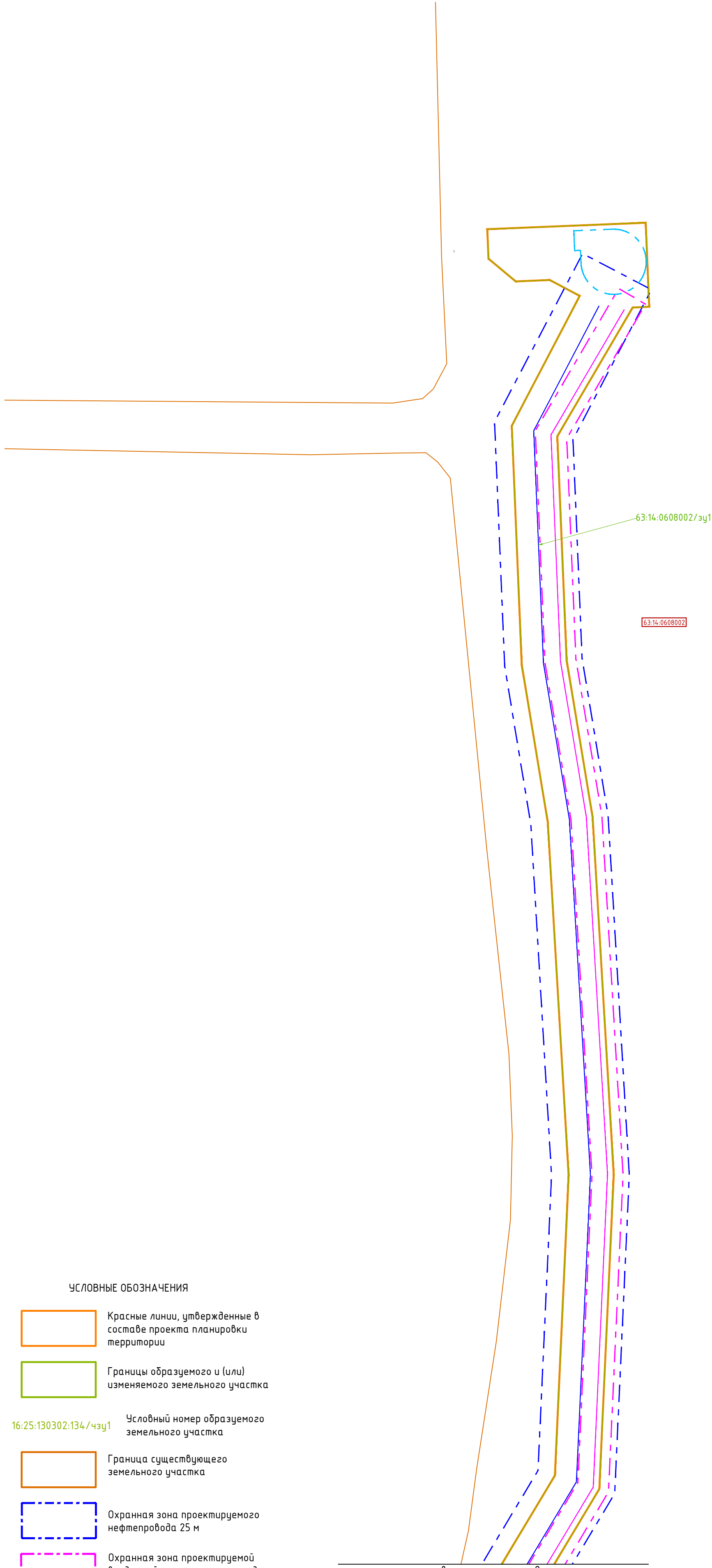


А.П. Прохоров

Изм.	№	Подп.	Дата

Номер раздела	Обозначение	Наименование	Прим.
1	13091-ППТ-ОЧ-Р1	Раздел 1: Проект планировки территории. Графическая часть	
2	13091-ППТ-ОЧ-Р2	Раздел 2: Положение о размещении линейных объектов	
3	13091-ППТ-МО-Р3	Раздел 3: Материалы по обоснованию проекта планировки территории. Графическая часть	
4	13091-ППТ-МО-Р4	Раздел 4: Материалы по обоснованию проекта планировки территории. Пояснительная записка	
5	13091-ПМТ-Р5	Раздел 5: Проект межевания территории. Графическая часть	
6	13091-ПМТ-Р6	Раздел 6: Проект межевания территории. Пояснительная записка	

					13091-ПМТ-Р5			
<i>Изм.</i>	<i>Лист</i>	<i>№ докум.</i>	<i>Подпись</i>	<i>Дата</i>				
Зам. директора	Прохоров			10.21	«13091 Обустройство Иргизского нефтяного месторождения ООО "Татнефть-Самара" скв.№№ 18И, 19И, 22И, 23И, 24И, 25И, 27И, 28И, 29И, 32И».	<i>Лит.</i>	<i>Лист</i>	<i>Листов</i>
Разработал	Мухутдинова			10.21				
Проверил	Ямашев			10.21				
					ООО «Стройпроектнадзор»			



УСЛОВНЫЕ ОБОЗНАЧЕНИЯ



Красные линии, утвержденные в составе проекта планировки территории



Границы образуемого и (или) изменяемого земельного участка

16:25:130302:134/чзу1

Условный номер образуемого земельного участка



Граница существующего земельного участка



Охранная зона проектируемого нефтепровода 25 м



Охранная зона проектируемой воздушной линии электропередач 10 м



Санитарно-защитная зона площадки



Проектируемая воздушная линия электропередач



Проектируемый нефтепровод

63:35:0205002

Номер кадастрового квартала

1
2

линия совмещения с листом 2

Согласовано

Взам. инв. №

Подпись и дата

Инв. № подл.

						13091-ПМТ-ГЧ			
						Обустройство Иргизского нефтяного месторождения ООО "Татнефть-Самара" скв.№№ 18И, 19И, 22И, 23И, 24И, 25И, 27И, 28И, 29И, 32И			
Изм.	Кол. уч.	Лист	№ док.	Подп.	Дата	Проект межевания территории	Стадия	Лист	Листов
Зам. директора			Прохоров		10.21		п	1	5
Разработал			Ямашев Р.		10.21				
Проверил			Ямашев Д.		10.21	Чертеж межевания территории. Масштаб 1:2000		ООО "Стройпроектнадзор"	



линия совмещения с листом 1

63:14:0608002:15/чзп1 (63:14:0000000:52)

63:14:0608002/зп1

63:14:0608002

63:14:0608002:21/чзп1

63:14:0608002/зп2

63:14:0608002/зп3

УСЛОВНЫЕ ОБОЗНАЧЕНИЯ



Красные линии, утвержденные в составе проекта планировки территории



Границы образуемого и (или) изменяемого земельного участка

16:25:130302:134/чзп1

Условный номер образуемого земельного участка



Граница существующего земельного участка



Охранная зона проектируемого нефтепровода 25 м



Охранная зона проектируемой воздушной линии электропередач 10 м



Проектируемая воздушная линия электропередач



Проектируемый нефтепровод

63:35:0205002

Номер кадастрового квартала

1
2

						13091-ПМТ-ГЧ			
						Обустройство Иргизского нефтяного месторождения ООО "Татнефть-Самара" скв.№№ 18И, 19И, 22И, 23И, 24И, 25И, 27И, 28И, 29И, 32И			
Изм.	Кол. уч.	Лист	№ док.	Подп.	Дата	Проект межевания территории	Стадия	Лист	Листов
Зам. директора	Прохоров				10.21		п	2	5
Разработал	Ямашев Р.				10.21				
Проверил	Ямашев Д.				10.21	Чертеж межевания территории. Масштаб 1:2000			
							ООО "Стройпроектнадзор"		

Согласовано

Васм. инд. №

Подпись и дата

Инф. № подл.



63:14:1107001

63:14:0000000:893/чзуч1

УСЛОВНЫЕ ОБОЗНАЧЕНИЯ



Красные линии, утвержденные в составе проекта планировки территории



Границы образуемого и (или) изменяемого земельного участка

16:25:130302:134/чзуч1

Условный номер образуемого земельного участка



Граница существующего земельного участка



Охранная зона проектируемого нефтепровода 25 м



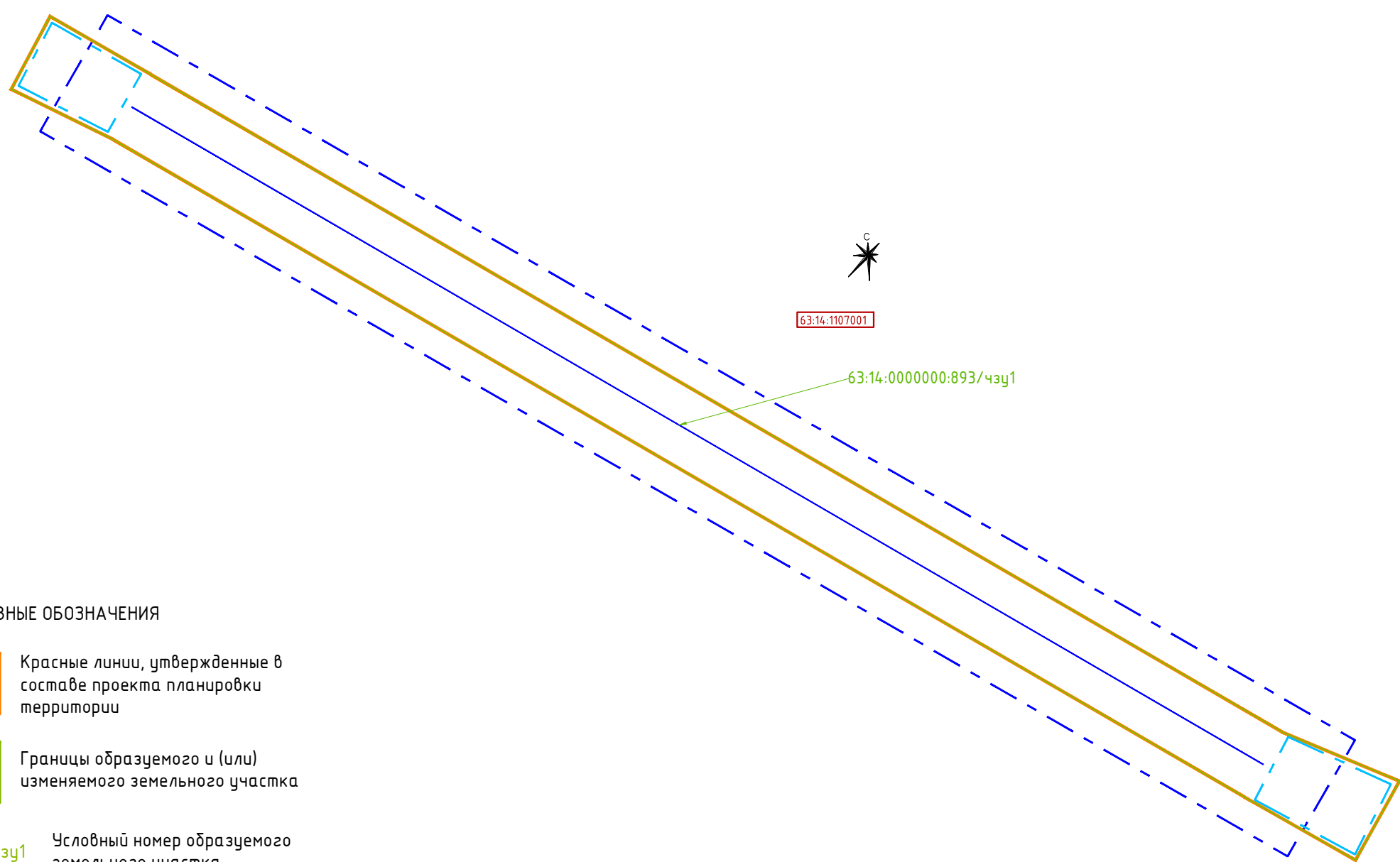
Санитарно-защитная зона площадки



Проектируемый нефтепровод

63:35:0205002

Номер кадастрового квартала



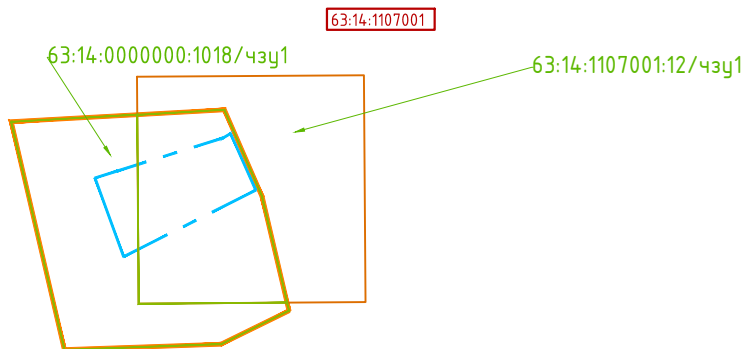
Согласовано

Взам. инв. №

Подпись и дата

Инв. № подл.

						13091-ПМТ-ГЧ			
						Обустройство Иргизского нефтяного месторождения ООО "Татнефть-Самара" скв.№№ 18И, 19И, 22И, 23И, 24И, 25И, 27И, 28И, 29И, 32И			
Изм.	Кол. уч.	Лист	№ док.	Подп.	Дата	Проект межевания территории	Стадия	Лист	Листов
Зам. директора					10.21		П	3	5
Разработал					10.21				
Проверил					10.21	Чертеж межевания территории. Масштаб 1:2000			
						ООО "Стройпроектнадзор"			



УСЛОВНЫЕ ОБОЗНАЧЕНИЯ



Красные линии, утвержденные в составе проекта планировки территории



Границы образуемого и (или) изменяемого земельного участка

16:25:130302:134/чзуч1

Условный номер образуемого земельного участка



Граница существующего земельного участка



Санитарно-защитная зона площадки

63:35:0205002

Номер кадастрового квартала

Согласовано

Взам. инв. №

Подпись и дата

Инв. № подл.

13091-ПМТ-ГЧ

Обустройство Иргизского нефтяного месторождения ООО "Татнефть-Самара" скв.№№ 18И, 19И, 22И, 23И, 24И, 25И, 27И, 28И, 29И, 32И

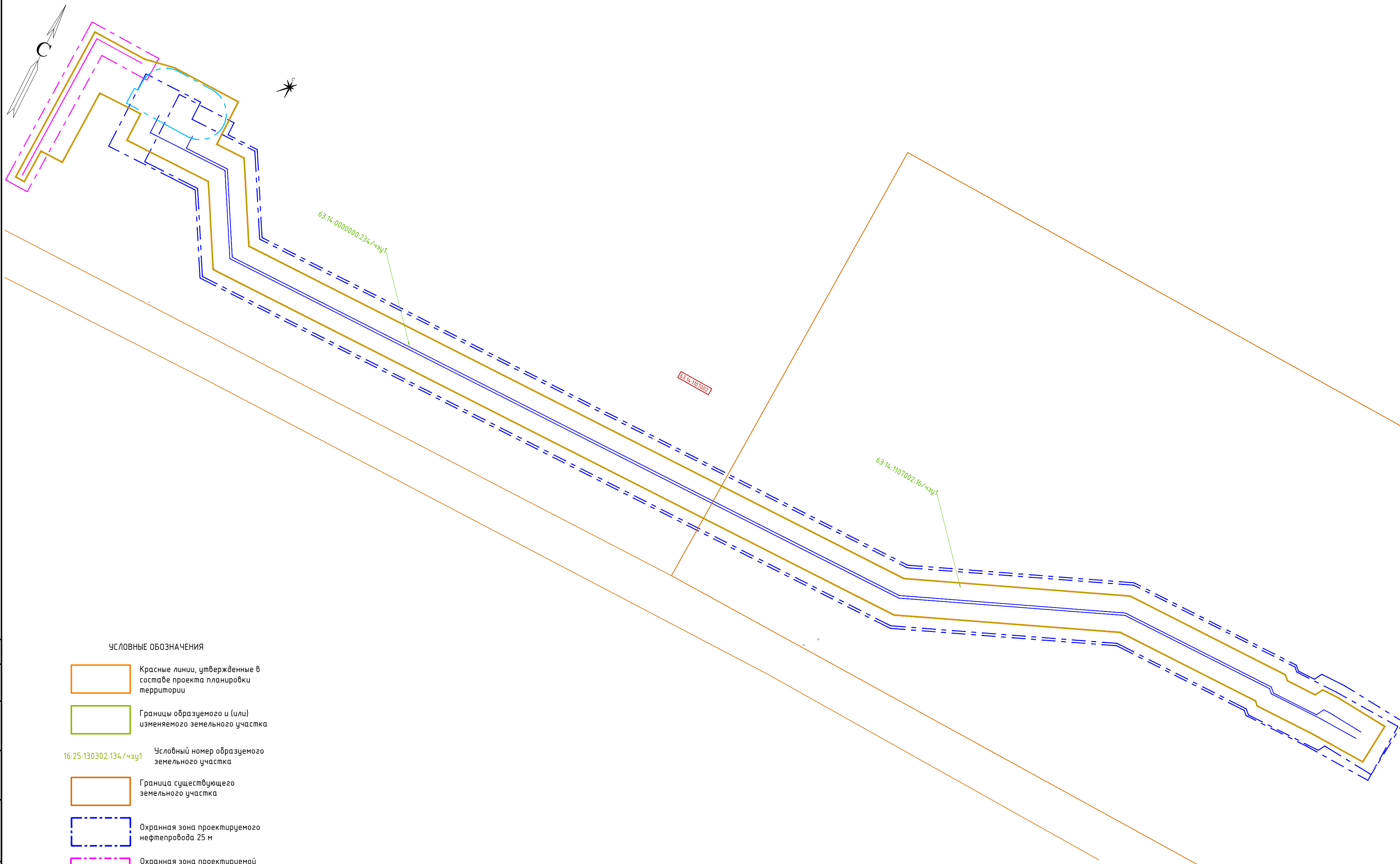
Изм.	Кол. уч.	Лист	№ док.	Подп.	Дата
Зам. директора		Прохоров			10.21
Разработал		Ямашев Р.			10.21
Проверил		Ямашев Д.			10.21

Проект межевания территории

Чертеж межевания территории.
Масштаб 1:2000

Стадия	Лист	Листов
П	4	5

ООО "Стройпроектнадзор"



УСЛОВНЫЕ ОБОЗНАЧЕНИЯ

- Красные линии, утвержденные в составе проекта планировки территории
- Границы образуемого и (или) изменяемого земельного участка
- 16:25:130302:134/чзуп1 Условный номер образуемого земельного участка
- Граница существующего земельного участка
- Охранная зона проектируемого нефтепровода 25 м
- Охранная зона проектируемой воздушной линии электропередач 10 м
- Санитарно-защитная зона площадки
- Проектируемая воздушная линия электропередач
- Проектируемый нефтепровод
- 63:35:0205002 Номер кадастрового квартала

Согласовано			
Васм. инв. №			
Подпись и дата			
Инв. № подл.			

					13091-ПМТ-ГЧ					
					Обустройство Иргизского нефтяного месторождения ООО "Татнефть-Самара" скв.№№ 18И, 19И, 22И, 23И, 24И, 25И, 27И, 28И, 29И, 32И					
Изм.	Кол. уч.	Лист	№ док.	Подп.	Дата	Проект межевания территории		Стадия	Лист	Листов
Зам. директора	Прохоров			<i>[Signature]</i>	10.21			п	5	5
Разработал	Ямашев Р.			<i>[Signature]</i>	10.21					
Проверил	Ямашев Д.			<i>[Signature]</i>	10.21	Чертеж межевания территории. Масштаб 1:2000		ООО "Стройпроектназор"		
Формат А2										