



Общество с ограниченной ответственностью

**«СРЕДНЕВОЛЖСКАЯ ЗЕМЛЕУСТРОИТЕЛЬНАЯ
КОМПАНИЯ»**

**ДОКУМЕНТАЦИЯ ПО ПЛАНИРОВКЕ
ТЕРРИТОРИИ**


для строительства объекта АО «РИТЭК»:

«Обустройство скважины №110 Комаринского месторождения»

в границах сельского поселения Большая Глушица
муниципального района Большеглушицкий Самарской области

Книга 1. ПРОЕКТ ПЛАНИРОВКИ ТЕРРИТОРИИ (ОСНОВНАЯ ЧАСТЬ)

Генеральный директор
ООО «Средневожская землеустроительная компания»

 Н.А. Ховрин

Начальник отдела землеустройства

 И.В. Коницев



Экз. № ____

Самара 2016 год

Документация по планировке территории разработана в составе, предусмотренном действующим Градостроительным кодексом Российской Федерации (Федеральный закон от 29.12.2004 № 190-ФЗ), Законом Самарской области от 12.07.2006 № 90-ГД «О градостроительной деятельности на территории Самарской области» и техническим заданием на выполнение проекта планировки территории и проекта межевания территории объекта: «Обустройство скважины №110 Комаринского месторождения» на территории муниципального района Большеглушицкий Самарской области.

Начальник отдела землеустройства



Конищев И.В.

Книга 1. ПРОЕКТ ПЛАНИРОВКИ ТЕРРИТОРИИ

Основная часть проекта планировки

№ п/п	Наименование	Лист
	Текстовая часть	
1.	Положения о размещении линейных объектов	4
1.1	Исходно-разрешительная документация	4
1.2	Сведения о линейном объекте и его краткая характеристика	4
1.3	Принципиальные мероприятия, необходимые для освоения территории	6
2.	Сведения о размещении объектов АО "РИТЭК" на осваиваемой территории	8
	Графическая часть	
1	Чертеж планировки территории М 1:2000	
	Приложения	
1	Предложение о разработке проекта планировки и межевания территории	
2	Постановление № 146 от 21 сентября 2016 г. «О подготовке проекта планировки территории и проекта межевания территории»	
3	Публикация в СМИ	
4	Предложение о проведении общественных слушаний	
5	Постановление № 149 от 23 сентября 2016 г. «О назначении публичных слушаний»	
6	Публикация в СМИ	
7	Материалы публичных слушаний по ППТ/ПМТ	
8	Публикация в СМИ	
9	Постановление «Об утверждении ППТ/ПМТ»	
10	Публикация в СМИ	
11	Лицензия на осуществление геодезических и картографических работ федерального назначения, результаты которых имеют общегосударственное, межотраслевое значение № 63-00015Ф от 28 декабря 2015 г.	
12	Лицензия на проведение работ, связанных с использованием сведений, составляющих государственную тайну № 0078778 от 14 августа 2015 г.	
13	Свидетельство о допуске к определенному виду или видам работ, которые оказывают влияние на безопасность объектов капитального строительства №01-И-№1658-1 от 25.12.2012 г.	
14	Свидетельство о допуске к определенному виду или видам работ, которые оказывают влияние на безопасность объектов капитального строительства №П-2-106-2-0341 от 05.08.2015 г.	

ПРОЕКТ ПЛАНИРОВКИ ТЕРРИТОРИИ (ОСНОВНАЯ ЧАСТЬ)

1. Положения о размещении линейных объектов

1.1 Исходно-разрешительная документация

Данный проект подготовлен в целях установления границ земельных участков, предназначенных для строительства и размещения объекта АО "РИТЭК": «Обустройство скважины №110 Комаринского месторождения» на территории муниципального района Большеглушицкий Самарской области.

Проект планировки территории линейного объекта – документация по планировке территории, подготовленная в целях обеспечения устойчивого развития территории линейных объектов, образующих элементы планировочной структуры территории.

Проект подготовлен в границах территории, определенной в соответствии с Постановлением № 146 от 21 сентября 2016 г. «О подготовке проекта планировки территории и проекта межевания территории».

Документация по планировке территории подготовлена на основании следующей документации:

- Схема территориального планирования муниципального района Большеглушицкий Самарской области;
- Генеральный план сельского поселения Большая Глушица муниципального района Большеглушицкий Самарской области.

1.2 Сведения о линейном объекте и его краткая характеристика

В административном отношении участок выполнения работ находится на территории Большеглушицкого района Самарской области, на территории Комаринского месторождения.

Ближайшие населенные пункты: п. Крюково (8,2 км на юго-запад), с. Большая Глушица (11,6 км на северо-восток), п. Морец (10 км на север).

Территория объекта относится к провинции возвышенного Сыртового Заволжья, которое находится в западной части возвышенности Общей Сырт,

относимой к Ергенинско -Заволжской подпровинции Заволжско-Казахстанской степной провинции.

В геологическом строении участка работ до изученной глубины 10,0 м принимают участие современные образования (hQ, tQ), делювиальные отложения четвертичного возраста (dQ), представленные глинами твердой консистенции.

Современные образования представлены почвенно-растительным слоем (hQ) и насыпным грунтом (tQ). Почвенно-растительный слой имеет мощность 0,3 м, развит повсеместно по всему участку работ.

Нормативная глубина сезонного промерзания грунтов, рассчитанная согласно СП 131.13330.2012 (метеостанция Самара) и пособию по проектированию оснований зданий и сооружений к СНиП 2.02.01-83 (п.2.124) для грунтов (глина) составляет 154 см.

Рельеф участка работ холмистый, абсолютные отметки изменяются в пределах 88,01 – 114,33 м.

По данным визуального обследования каких-либо других неблагоприятных физико-геологических явлений (т.к. оползни, суффозия и т.д.), способных повлиять на эксплуатацию сооружения, непосредственно на участке изысканий и на прилегающей территории не обнаружено.

Климат исследуемой территории умеренно-континентальный. Климатические особенности рассматриваемой территории формируются под воздействием Азиатского материка, переохлажденного зимой и перегретого летом, а также под смягчающим влиянием западного переноса воздушных масс.

Речная сеть исследуемого района принадлежит бассейну Каспийского моря, крупнейшей водной артерией региона является р. Волга.

Ближайшими к участку изысканий водными объектами являются пересыхающие овраги: Мордовская Глушица, Попов Дол, Уральская Глушица, Объедчиха.

Непосредственно на участке работ гидрографическая сеть отсутствует.

Согласно СП 131.13330.2012 территория участка работ относится к строительному климатическому району III А; согласно СП 34.13330.2012 – к IV дорожно-климатической зоне.

Район работ имеет развитую дорожную сеть. Подъезд возможен в любое время года по автомобильным дорогам общегосударственного и местного значения.

Проектируемая система сбора и транспорта нефти предусматривает обустройство скважины № 110 Комаринского месторождения:

- прокладку выкидного трубопровода от скважины № 110 Комаринского месторождения до ранее запроектированной АГЗУ-1 Веселого месторождения;

- строительство ЛЭП;

- обустройство площадки скважины № 110 Комаринского месторождения;

- установка автоматическое устройство очистки лифта скважины от АСПО (УОК НКТ);

- прокладку реагентопровода от проектируемой БДР до скважины № 110 (ввод химреагента осуществляется по капиллярной трубке на прием насоса УЭЦН).

Трасса проектируемого выкидного нефтепровода не пересекает водные объекты, наземные и надземные коммуникации.

Особо охраняемых природных территорий, включая ландшафтные заказники и заповедники, в районе рассматриваемого участка нет.

1.3 Принципиальные мероприятия, необходимые для освоения территории

Выбранное место размещения линейных объектов в наибольшей степени соответствует всем требованиям норм и правил, обеспечивающих благоприятное воздействие объекта на окружающую природную среду и

население района, а также предупреждение возможных экологических и иных последствий.

Мероприятия по охране окружающей среды сводятся к рациональному использованию земель и запасов полезных ископаемых и недопущению загрязнения водоемов, почв и атмосферного воздуха.

Рациональное использование и охрана земель обеспечиваются следующими мероприятиями:

- размещением площадок и коммуникаций, по возможности, на малоценных и непригодных для сельского хозяйства землях;
- прокладкой коммуникаций в существующих коридорах с минимально допустимыми расстояниями между ними;
- рекультивацией нарушенных при строительстве земель;
- возмещением землепользователям убытков, связанных с изъятием земель.

В проекте приняты решения, обеспечивающие повышение надежности добычи и транспортировки нефти и, как следствие, повышение пожарной безопасности проектируемого объекта. Предусмотренные проектом решения представлены комплексом организационных, технологических и технических мероприятий, конструктивных решений, принятых в соответствии с требованиями государственных стандартов, норм и правил. Принятые проектные решения направлены, в первую очередь на повышение эксплуатационной надежности, противопожарной и экологической безопасности проектируемых линейных объектов и площадочных сооружений.

В целях обеспечения технической и пожарной безопасности проектируемых выкидных трубопроводов и нефтепровода устанавливается охранная зона, которая в соответствии с п.7.4.1 РД 39-132-94, составляет 25 м от оси.

В целях обеспечения технической и пожарной безопасности проектируемых ВЛ устанавливается охранная зона, которая составляет 10 м от оси.

Полоса земли шириной не менее 3 м от оси с каждой стороны трубопроводов содержится в расчищенном состоянии (от деревьев, кустарников, поросли).

Все противопожарные расстояния от проектируемого выкидного нефтепровода до населенных пунктов, промышленных и сельскохозяйственных объектов соответствуют требуемым нормам.

Трассы проектируемых выкидных трубопроводов от скважины на местности обозначены опознавательными-предупреждающими знаками.

2. Сведения о размещении объектов АО «РИТЭК» на осваиваемой территории

Общая площадь испрашиваемого земельного участка составляет 12,3533 га. Из них в долгосрочную аренду 0,4511 га, в краткосрочную – 11,9022 га.

Земельные участки под объекты строительства отводятся во временное (краткосрочная аренда земли) и постоянное (долгосрочная аренда земли) пользование.

Ширина полосы временного отвода определена в соответствии с требованиями нормативных документов, исходя из технологической последовательности производства работ, рельефа местности в целях нанесения минимального ущерба и снижения затрат, связанных с краткосрочной арендой земли.

Организованные на период строительства площадки (краткосрочная аренда) имеют временный характер. После окончания работ земли, использованные под площадки, рекультивируются.

Места проведения работ согласовываются с районными администрациями и землепользователями в соответствии с действующим законодательством.

Расчет площади земельного участка произведен в соответствии с действующими нормами и земельным законодательством (Нормы отвода земель для нефтяных и газовых скважин СН 452-74, Постановление Правительства РФ от 24.02.2009 г № 160 "О порядке установления охранных зон объектов электросетевого хозяйства и особых условий использования земельных участков, расположенных в границах таких зон", ВСН № 14278 тм-1

"Нормы отвода земель для электрических сетей напряжением 0,38- 750 кВ", ПУЭ седьмого издания, Постановление Правительства РФ от 11.07.2003 г № 486 "Об утверждении правил определения размеров земельных участков для размещения воздушных линий электропередачи и опор линий связи, обслуживающих электрические сети", Земельный кодекс РФ, Градостроительный кодекс РФ).

Основой для отвода земель являются следующие нормативные документы:

- СН 459-74 «Нормы отвода земель для нефтяных и газовых скважин»;
- ВСН-14278тм-т1 «Нормы отвода земель для электрических сетей напряжением 0,38 – 750 кВ»;
- основы земельного законодательства Российской Федерации;
- исходные данные заказчика;
- проектные решения.

В соответствии СН 459-74 ширина полосы отвода земель для нефтепроводов и газопроводов диаметром до 150 мм:

- на землях, где не производится снятие и восстановление плодородного слоя – 17 м.
- на землях, где должно производиться снятие и восстановление плодородного слоя – 24 м.

Ширина полосы отвода земель для проектируемой ВЛ-10кВ принята по ВСН-14278тм-т1 и составляет:

- для воздушной линии электропередачи (при напряжении линии от 0,38 – 20 кВ) - 6 м.

Существующая дорожно-транспортная сеть обеспечивает внешний подъезд к участку строительства объекта АО "РИТЭК": «Обустройство скважины №110 Комаринского месторождения» на территории муниципального района Большеглушицкий Самарской области.

ООО «СРЕДНЕВОЛЖСКАЯ ЗЕМЛЕУСТРОИТЕЛЬНАЯ КОМПАНИЯ»
443090, Самара, Ставропольская, 3, офис 401, (846) 279-0-123
факс (846) 979-8-012, e-mail: svzk063@mail.ru

Исх. № К – 1074 от 15.09.2016 г.

Главе сельского поселения Большая Глушица муниципального района Большеглушицкий Самарской области
С.В. Гладкову

Уважаемый Сергей Викторович!

Прошу принять решение о подготовке документации по планировке территории, имеющей следующие характеристики:

- 1) вид документации по планировке территории - **проект планировки с проектом межевания в его составе для строительства объектов АО «РИТЭК»: - «Обустройство скважины № 110 Комаринского месторождения»;**
- 2) назначение документации по планировке территории - **для размещения линейного объекта;**
- 3) ориентировочная площадь территории, в отношении которой осуществляется подготовка документации по планировке территории **согласно прилагаемым схемам;**
- 4) описание границ территории, в отношении которой осуществляется подготовка документации по планировке территории - **в границах сельского поселения Большая Глушица;**
- 5) вид территории, в отношении которой осуществляется подготовка документации по планировке территории - **незастроенная;**
- 6) вид линейного объекта, для размещения которого осуществляется подготовка документации по планировке территории – **нефтегазосборные трубопроводы, линии ВЛ**
- 7) цель планировки территории (инвестиционно-строительные намерения заявителя) - **для строительства, реконструкции и технического перевооружения объектов нефтегазодобычи;**
- 8) источник финансирования работ по подготовке документации по планировке территории – **средства заявителя;**
- 9) срок проведения работ по подготовке документации по планировке территории - **III квартал 2016- I квартал 2017 г.;**

Генеральный директор
ООО «Средневожская
землеустроительная компания»



Ховрин Н.А.



**АДМИНИСТРАЦИЯ
СЕЛЬСКОГО ПОСЕЛЕНИЯ
БОЛЬШАЯ ГЛУШИЦА
МУНИЦИПАЛЬНОГО
РАЙОНА
БОЛЬШЕГЛУШИЦКИЙ
САМАРСКОЙ ОБЛАСТИ**

ПОСТАНОВЛЕНИЕ
№ 146 от 21 сентября 2016 года

О подготовке документации по планировке территории

Рассмотрев обращение ООО «Средневожская землеустроительная компания» о принятии решения по подготовке документации по планировке территории для строительства объекта АО «РИТЭК»: «Обустройство скважины № 110 Комаринского месторождения» и на основании Градостроительного кодекса Российской Федерации от 29.12.2004 г. №190 –ФЗ, Федеральным законом от 06.10.2003г. № 131-ФЗ «Об общих принципах организации местного самоуправления в Российской Федерации»:

ПОСТАНОВЛЯЮ:

1. Разрешить ООО «Средневожская землеустроительная компания» подготовку документации по планировке территории для строительства объекта АО «РИТЭК»: «Обустройство скважины № 110 Комаринского месторождения» в границах сельского поселения Большая Глушица Большеглушицкого района Самарской области.
2. Опубликовать настоящее Постановление в газете «Большеглушицкие вести».
3. Контроль за выполнением настоящего постановления оставляю за собой.

Глава сельского поселения
Большая Глушица муниципального района
Большеглушицкий Самарской области



С.В. Gladkov

БОЛЬШЕГЛУШИЦКИЕ ВЕСТИ

выпуск № 19 (115) от 22 сентября 2016 г.
БЕСПЛАТНО.

Сайт администрации сельского поселения Большая Глушица : <http://adminbg.ru>

ОФИЦИАЛЬНОЕ ОПУБЛИКОВАНИЕ

ПОСТАНОВЛЕНИЯ АДМИНИСТРАЦИИ СЕЛЬСКОГО ПОСЕЛЕНИЯ БОЛЬШАЯ ГЛУШИЦА

ПОСТАНОВЛЕНИЕ

№ 146 от 21 сентября 2016 года

О подготовке документации по планировке территории

Рассмотрев обращение ООО «Средневожская землеустроительная компания» о принятии решения по подготовке документации по планировке территории для строительства объекта АО «РИТЭК»: «Обустройство скважины № 110 Комаринского месторождения» и на основании Градостроительного кодекса Российской Федерации от 29.12.2004 г. №190 –ФЗ, Федеральным законом от 06.10.2003г. № 131-ФЗ «Об общих принципах организации местного самоуправления в Российской Федерации»:

ПОСТАНОВЛЯЮ:

1. Разрешить ООО «Средневожская землеустроительная компания» подготовку документации по планировке территории для строительства объекта АО «РИТЭК»: «Обустройство скважины № 110 Комаринского месторождения» в границах сельского поселения Большая Глушица Большеглушицкого района Самарской области.
2. Опубликовать настоящее Постановление в газете «Большеглушицкие вести».
3. Контроль за выполнением настоящего постановления оставляю за собой.

Глава сельского поселения
Большая Глушица муниципального района
Большеглушицкий Самарской области

С.В. Гладков

ПОСТАНОВЛЕНИЕ

№147 от 21 сентября 2016 года

Об утверждении порядка внесения изменений в Генеральный план сельского поселения Большая Глушица муниципального района Большеглушицкий Самарской области

В соответствии с ч. 2 ст. 18 Градостроительного кодекса Российской Федерации, Федеральным законом от 6 октября 2003 года № 131-ФЗ "Об общих принципах организации местного самоуправления в Российской Федерации", Уставом сельского поселения Большая Глушица муниципального района Большеглушицкий Самарской области,

ПОСТАНОВЛЯЮ:

1

ООО «СРЕДНЕВОЛЖСКАЯ ЗЕМЛЕУСТРОИТЕЛЬНАЯ КОМПАНИЯ»
443090, Самара, Ставропольская, 3, офис 401, (846) 279-0-123
факс (846) 979-8-012, e-mail: svzk063@mail.ru

Исх. № К – 1098 от 23.09.2016 г.

**Главе с.п. Большая Глушица
муниципального района Большеглушицкий
Самарской области
Гладкову С.В.**

Уважаемый Сергей Викторович!

В соответствии с постановлением администрации сельского поселения Большая Глушица № 146 от 21.09.2016 г., ООО «Средневожская землеустроительная компания» разработана документация по планировке территории (проект планировки территории, совмещенный с проектом межевания территории) для строительства объектов АО «РИТЭК»: **- «Обустройство скважины № 110 Комаринского месторождения»;**

Местоположение: Самарская область, Большеглушицкий район, в границах сельского поселения Большая Глушица.

В соответствии со ст. 45, 46 Градостроительного кодекса РФ направляем указанную документацию на вынесение на публичные слушания.

Приложение:

1. Проект планировки территории, совмещенный с проектом межевания территории – 1 экз.

**Генеральный директор
ООО «Средневожская
землеустроительная компания»**



Ховрин Н.А.



**АДМИНИСТРАЦИЯ
СЕЛЬСКОГО ПОСЕЛЕНИЯ
БОЛЬШАЯ ГЛУШИЦА
МУНИЦИПАЛЬНОГО
РАЙОНА
БОЛЬШЕГЛУШИЦКИЙ
САМАРСКОЙ ОБЛАСТИ**

**ПОСТАНОВЛЕНИЕ № 149
от 23 сентября 2016 года**

**О назначении публичных слушаний по проекту планировки территории
и проекту межевания территории**

В соответствии с Градостроительным кодексом РФ от 29.12.2004 года № 190-ФЗ, Федеральным законом от 06.10.2003 года № 131-ФЗ «Об общих принципах организации местного самоуправления в Российской Федерации», Уставом сельского поселения Большая Глушица муниципального района Большеглушицкий Самарской области, в целях выявления общественного мнения и внесения предложений по проектам планировки территории и проектам межевания территории для строительства объектов АО «РИТЭК».

ПОСТАНОВЛЯЮ:

1. Назначить с 28.09.2016 г. по 28.10.2016 г. публичные слушания по проектам планировки территории и проектам межевания территории для строительства объектов АО «РИТЭК»: «Обустройство скважины № 110 Комаринского месторождения» в границах сельского поселения Большая Глушица.
2. Назначить лицом, ответственным за организацию и проведение публичных слушаний, за ведение протокола публичных слушаний и протокола мероприятий по информированию жителей поселения по вопросу публичных слушаний главного специалиста Администрации сельского поселения Большая Глушица муниципального района Большеглушицкий Самарской области Урюпину О.Н.
3. Определить местом проведения публичных слушаний, в том числе местом проведения мероприятий по информированию жителей сельского поселения Большая Глушица муниципального района Большеглушицкий Самарской области, иных заинтересованных лиц по проекту планировки территории и проекту межевания территории указанному в п. 1 настоящего

- Постановления здание администрации сельского поселения Большая Глушица, расположенное по адресу: Самарская область, Большеглушицкий район, с. Большая Глушица, ул. Гагарина, д. 74.
4. Мероприятия по информированию жителей сельского поселения Большая Глушица муниципального района Большеглушицкий Самарской области, иных заинтересованных лиц по публичным слушаниям назначить на 12.10.2016 г. в период с 9.30 до 10.30.
 5. Прием замечаний и предложений от заинтересованных лиц по публичным слушаниям по проекту планировки территории и проекту межевания территории, указанному в п. 1 настоящего Постановления, осуществлять главному специалисту Администрации сельского поселения Большая Глушица муниципального района Большеглушицкий Самарской области Урюпиной О.Н. с 28.09.2016 г. по 28.10.2016 г. по адресу: Самарская область, Большеглушицкий район, с. Большая Глушица, ул. Гагарина, д. 74.
 6. Опубликовать настоящее Постановление в газете «Большеглуцкие вести».
 7. Настоящее Постановление вступает в силу со дня его официального опубликования.

Глава сельского поселения
Большая Глушица муниципального района
Большеглушицкий Самарской области




С.В. Гладков

БОЛЬШЕГЛУШИЦКИЕ ВЕСТИ

выпуск № 20 (116) от 26 сентября 2016 г.
БЕСПЛАТНО.

Сайт администрации сельского поселения Большая Глушица : <http://adminbg.ru>

ОФИЦИАЛЬНОЕ ОПУБЛИКОВАНИЕ

ПОСТАНОВЛЕНИЯ АДМИНИСТРАЦИИ СЕЛЬСКОГО ПОСЕЛЕНИЯ БОЛЬШАЯ ГЛУШИЦА

ПОСТАНОВЛЕНИЕ № 149

от 23 сентября 2016 года

О назначении публичных слушаний по проекту планировки территории и проекту межевания территории

В соответствии с Градостроительным кодексом РФ от 29.12.2004 года № 190-ФЗ, Федеральным законом от 06.10.2003 года № 131-ФЗ «Об общих принципах организации местного самоуправления в Российской Федерации, Уставом сельского поселения Большая Глушица муниципального района Большеглушицкий Самарской области, в целях выявления общественного мнения и внесения предложений по проектам планировки территории и проектам межевания территории для строительства объектов АО «РИТЭК».

ПОСТАНОВЛЯЮ:

1. Назначить с 28.09.2016 г. по 28.10.2016 г. публичные слушания по проектам планировки территории и проектам межевания территории для строительства объектов АО «РИТЭК»: «Обустройство скважины № 110 Комаринского месторождения» в границах сельского поселения Большая Глушица.
2. Назначить лицом, ответственным за организацию и проведение публичных слушаний, за ведение протокола публичных слушаний и протокола мероприятий по информированию жителей поселения по вопросу публичных слушаний главного специалиста Администрации сельского поселения Большая Глушица муниципального района Большеглушицкий Самарской области Урюпину О.Н.
3. Определить местом проведения публичных слушаний, в том числе местом проведения мероприятий по информированию жителей сельского поселения Большая Глушица муниципального района Большеглушицкий Самарской области, иных заинтересованных лиц по

1

проекту планировки территории и проекту межевания территории указанному в п. 1 настоящего Постановления здание администрации сельского поселения Большая Глушица, расположенное по адресу: Самарская область, Большеглушицкий район, с. Большая Глушица, ул. Гагарина, д. 74.

4. Мероприятия по информированию жителей сельского поселения Большая Глушица муниципального района Большеглушицкий Самарской области, иных заинтересованных лиц по публичным слушаниям назначить на 12.10.2016 г. в период с 9.30 до 10.30.
5. Прием замечаний и предложений от заинтересованных лиц по публичным слушаниям по проекту планировки территории и проекту межевания территории, указанному в п. 1 настоящего Постановления, осуществлять главному специалисту Администрации сельского поселения Большая Глушица муниципального района Большеглушицкий Самарской области Урюпиной О.Н. с 28.09.2016 г. по 28.10.2016 г. по адресу: Самарская область, Большеглушицкий район, с. Большая Глушица, ул. Гагарина, д. 74.
6. Опубликовать настоящее Постановление в газете «Большеглушские вести».
7. Настоящее Постановление вступает в силу со дня его официального опубликования.

Глава сельского поселения
Большая Глушица муниципального района
Большеглушицкий Самарской области

С.В. Гладков

наш адрес: 446180, с.Большая Глушица,
ул.Гагарина, д.74, тел. 2-19-63
эл. адрес: adm_bg@mail.ru

адрес сайта: www.samgd.ru

Информационная продукция, разрешенная
для детей, достигших возраста 16 лет.

Отпечатано в администрации
сельского поселения Большая Глушица.
Соучредители – Администрация сельского поселения Большая Глушица
муниципального района Большеглушицкий Самарской области,
Собрание представителей сельского поселения Большая Глушица
Муниципального района Большеглушицкий Самарской области
Номер подписан в печать в 14.00 ч. 26.09. 2016 г.
Тираж 900 экземпляров

ЗАКЛЮЧЕНИЕ
о результатах публичных слушаний
в сельском поселении Большая Глушица
муниципального района Большеглушицкий Самарской области по
проекту планировки территории и проекту межевания территории для
проектирования и строительства объекта АО «РИТЭК»: «Обустройство
скважины № 110 Комаринского месторождения»
от 28 октября 2016 года

1. Дата проведения публичных слушаний с 28 сентября 2016 года по 28 октября 2016 года.

2. Место проведения публичных слушаний – Самарская область, Большеглушицкий район, с. Большая Глушица, ул. Гагарина, д.74.

3. Основание проведения публичных слушаний – Постановление Администрации сельского поселения Большая Глушица муниципального района Большеглушицкий Самарской области «О назначении публичных слушаний по проекту планировки территории и проекту межевания территории» от 23.09.2016г. № 149, опубликованное в газете «Большеглушицкие Вести» от 26 сентября 2016 года № 20 (116).

4. Вопрос, вынесенный на публичные слушания – проект планировки территории и проект межевания территории для проектирования и строительства объекта АО «РИТЭК»: «Обустройство скважины № 110 Комаринского месторождения» в границах сельского поселения Большая Глушица;

5. 12 октября 2016 года по адресу: Самарская область, Большеглушицкий район, с. Большая Глушица, ул. Гагарина, д.74 проведено мероприятие по информированию жителей поселения по вопросам публичных слушаний, в котором приняли участие 2 человека.

6. Мнения, предложения и замечания по проекту планировки территории и проекту межевания территории для проектирования и строительства объекта АО «РИТЭК»: «Обустройство скважины № 110 Комаринского месторождения» высказали 2 человека.

7. Обобщенные сведения, полученные при учете мнений, выраженных жителями сельского поселения Большая Глушица муниципального района Большеглушицкий Самарской области и иными заинтересованными лицами по вопросу, вынесенному на публичные слушания:

7.1. Мнения по проекту планировки территории и проекту межевания территории для проектирования и строительства объекта АО «РИТЭК» и типичные мнения, содержащие положительную оценку по вопросу публичных слушаний, высказали 2 человека.

7.2. Мнения, содержащие отрицательную оценку по вопросу публичных слушаний, не высказаны.


7.3. Замечания и предложения по вопросу публичных слушаний:

7.3.1. Одобрить проект планировки территории и проект межевания территории для проектирования и строительства объекта АО «РИТЭК»:

«Обустройство скважины № 110 Комаринского месторождения» в границах сельского поселения Большая Глушица;

8. По результатам рассмотрения мнений, замечаний и предложений участников публичных слушаний рекомендуется утвердить проект планировки территории и проект межевания территории для проектирования и строительства объекта АО «РИТЭК»: «Обустройство скважины № 110 Комаринского месторождения» в границах сельского поселения Большая Глушица.

**Руководитель органа, уполномоченного
на проведение публичных слушаний,
Глава сельского поселения
Большая Глушица**



С.В.Гладков

БОЛЬШЕГЛУШИЦКИЕ ВЕСТИ

выпуск № 25 (121) от 31 октября 2016 г.
БЕСПЛАТНО.

Сайт администрации сельского поселения Большая Глушица. : <http://adminbg.ru>

Прокуратура Большеглушицкого района разъясняет: «Имеются ли законные основания у работников предприятия избежать расторжения трудового договора при сокращении численности или штата работников предприятия?»

Статьей 179 Трудового кодекса РФ регламентированы вопросы преимущественного права на оставление на работе при сокращении численности или штата работников, к которому можно отнести квалификацию работника, производительность труда, семейное положение и т.д.

Так, законом предусмотрено, что при сокращении численности или штата работников преимущественное право на оставление на работе предоставляется работникам с более высокой производительностью труда и квалификацией.

При равной производительности труда и квалификации предпочтение в оставлении на работе отдается: семейным - при наличии двух или более иждивенцев (нетрудоспособных членов семьи, находящихся на полном содержании работника или получающих от него помощь, которая является для них постоянным и основным источником средств к существованию): лицам, в семье которых нет других работников с самостоятельным заработком; работникам, получившим в период работы у данного работодателя трудовое увечье или профессиональное заболевание; инвалидам Великой Отечественной войны и инвалидам боевых действий по защите Отечества; работникам, повышающим свою квалификацию по направлению работодателя без отрыва от работы.

Более того, коллективным договором могут предусматриваться другие категории работников, пользующиеся преимущественным правом на оставление на работе при равной производительности труда и квалификации.

При проведении мероприятий по сокращению численности или штата работников организации работодатель обязан предложить работнику другую имеющуюся работу в соответствии с ч. 3 ст. 81 Трудового кодекса РФ. Это может быть как вакантная должность или работа, соответствующая квалификации работника, так и вакантная нижестоящая должность или нижеоплачиваемая работа, которую работник может выполнять с учетом состояния его здоровья. Следует считать, что расторгнуть трудовой договор с работником на основании п. 2 ч. 1 ст. 81 Трудового кодекса РФ работодатель вправе только в случае, когда перевести работника на такую работу невозможно (если отсутствует соответствующая работа или работник отказался от перевода).

При этом необходимо иметь в виду, что расторжение трудового договора с работником по п. 2 ч. 1 ст. 81 ТК РФ возможно при условии, что он не имел преимущественного права на оставление на работе и был предупрежден персонально и под роспись не менее чем за два месяца о предстоящем увольнении.

Помощник прокурора
Большеглушицкого района
юрист 3 класса
И.О. Филимонов

24.10.2016

Прокуратура Большеглушицкого района информирует: «По постановлению прокуратуры индивидуальный предприниматель Айтасова Д.М. привлечена к административной ответственности за привлечение несовершеннолетних к трудовой деятельности без оформления трудового договора».

Прокуратурой района проведена проверка исполнения трудового законодательства в деятельности ИП Айтасовой Д.М., по результатам проведения которой выявлены нарушения.

Так, в ходе проведения проверки выявлен факт уклонения ИП Айтасовой Д.М. от оформления трудового договора с несовершеннолетней Петровой Тамарой Алексеевной, работающей в магазине «Марьям» с 15.08.2016 по 31.08.2016 в должности подсобного рабочего

Согласно ст. 68 Трудового кодекса РФ прием на работу оформляется приказом (распоряжением) работодателя, изданным на основании заключенного трудового договора. Содержание приказа (распоряжения) работодателя должно соответствовать условиям заключенного трудового договора.

Приказ (распоряжение) работодателя о приеме на работу объявляется работнику под роспись в трехдневный срок со дня фактического начала работы. По требованию работника работодатель обязан выдать ему надлежаще заверенную копию указанного приказа (распоряжения).

При приеме на работу (до подписания трудового договора) работодатель обязан ознакомить работника под роспись с правилами внутреннего трудового распорядка, иными локальными нормативными актами, непосредственно связанными с трудовой деятельностью работника, коллективным договором.

Однако, в нарушении ст.68 ТК РФ трудовой договор с Петровой Т.А. работодателем не заключался, с правилами внутреннего трудового распорядка последняя не ознакомлена.

За допущенные нарушения трудового законодательства по постановлению прокуратуры района индивидуальный предприниматель Айтасова Д.М. привлечена к административной ответственности в виде штрафа в размере 5 тысяч рублей.

Помощник прокурора
Большеглушицкого района
юрист 3 класса
И.О. Филимонов
24.10.2016

ЗАКЛЮЧЕНИЕ
о результатах публичных слушаний
в сельском поселении Большая Глушица
муниципального района Большеглушицкий Самарской области по проекту планировки
территории и проекту межевания территории для проектирования и строительства объекта АО
«РИТЭК»: «Обустройство скважины № 110 Комаринского месторождения»
от 28 октября 2016 года

1. Дата проведения публичных слушаний с 28 сентября 2016 года по 28 октября 2016 года.
2. Место проведения публичных слушаний – Самарская область, Большеглушицкий район, с. Большая Глушица, ул. Гагарина, д.74.
3. Основание проведения публичных слушаний – Постановление Администрации сельского поселения Большая Глушица муниципального района Большеглушицкий Самарской области «О назначении публичных слушаний по проекту планировки территории и проекту межевания территории» от 23.09.2016г. № 149, опубликованное в газете «Большеглушицкие Вести» от 26 сентября 2016 года № 20 (116).
4. Вопрос, вынесенный на публичные слушания – проект планировки территории и проект межевания территории для проектирования и строительства объекта АО «РИТЭК»: «Обустройство скважины № 110 Комаринского месторождения» в границах сельского поселения Большая Глушица;
5. 12 октября 2016 года по адресу: Самарская область, Большеглушицкий район, с. Большая Глушица, ул. Гагарина, д.74 проведено мероприятие по информированию жителей поселения по вопросам публичных слушаний, в котором приняли участие 2 человека.
6. Мнения, предложения и замечания по проекту планировки территории и проекту межевания территории для проектирования и строительства объекта АО «РИТЭК»: «Обустройство скважины № 110 Комаринского месторождения» высказали 2 человека.
7. Обобщенные сведения, полученные при учете мнений, выраженных жителями сельского поселения Большая Глушица муниципального района Большеглушицкий Самарской области и иными заинтересованными лицами по вопросу, вынесенному на публичные слушания:
 - 7.1. Мнения по проекту планировки территории и проекту межевания территории для проектирования и строительства объекта АО «РИТЭК» и типичные мнения, содержащие положительную оценку по вопросу публичных слушаний, высказали 2 человека.

7.2. Мнения, содержащие отрицательную оценку по вопросу публичных слушаний, не высказаны.

7.3. Замечания и предложения по вопросу публичных слушаний:

7.3.1. Одобрить проект планировки территории и проект межевания территории для проектирования и строительства объекта АО «РИТЭК»: «Обустройство скважины № 110 Комаринского месторождения» в границах сельского поселения Большая Глушица;

8. По результатам рассмотрения мнений, замечаний и предложений участников публичных слушаний рекомендуется утвердить проект планировки территории и проект межевания территории для проектирования и строительства объекта АО «РИТЭК»: «Обустройство скважины № 110 Комаринского месторождения» в границах сельского поселения Большая Глушица.

**Руководитель органа, уполномоченного
на проведение публичных слушаний,
Глава сельского поселения
Большая Глушица**

С.В.Гладков

ОФИЦИАЛЬНОЕ ОПУБЛИКОВАНИЕ

**СОБРАНИЕ ПРЕДСТАВИТЕЛЕЙ
СЕЛЬСКОГО ПОСЕЛЕНИЯ
БОЛЬШАЯ ГЛУШИЦА
МУНИЦИПАЛЬНОГО РАЙОНА
БОЛЬШЕГЛУШИЦКИЙ
САМАРСКОЙ ОБЛАСТИ
ТРЕТЬЕГО СОЗЫВА**

**РЕШЕНИЕ № 75
от 31 октября 2016 года**

О внесении изменений в Решение Собрании представителей сельского поселения Большая Глушица муниципального района Большеглушицкий Самарской области № 27 от 08 декабря 2015 года «Об утверждении бюджета сельского поселения Большая Глушица муниципального района Большеглушицкий Самарской области на 2016 год и на плановый период 2017 и 2018 годов»

Руководствуясь Бюджетным кодексом Российской Федерации, Уставом сельского поселения Большая Глушица муниципального района Большеглушицкий Самарской области, Собрание представителей сельского поселения Большая Глушица муниципального района Большеглушицкий Самарской области

РЕШИЛО:

1. Внести в Решение Собрании представителей сельского поселения Большая Глушица муниципального района Большеглушицкий Самарской области № 27 от 08 декабря 2015 г. «Об утверждении бюджета сельского поселения Большая Глушица муниципального района Большеглушицкий Самарской области на 2016 год и на плановый период 2017 и 2018 годов» следующие изменения:

- 1) в абзаце втором пункта 1 сумму «40405,9» заменить суммой «42104,8»;
- 2) в абзаце третьем пункта 1 сумму «40405,9» заменить суммой «42104,8»;
- 3) в абзаце втором пункта 5 сумму «20835,9» заменить суммой «21284,8»;
- 4) в абзаце восьмом пункта 5 сумму «3995,1» заменить суммой «4442,5»;
- 5) в абзаце втором пункта 9 сумму «3147,0» заменить суммой «4161,6».

2. Направить настоящее Решение главе сельского поселения Большая Глушица муниципального района Большеглушицкий Самарской области для подписания и официального опубликования.

3. Настоящее Решение вступает в силу после его официального опубликования и распространяется на правоотношения, возникшие с 31.10.2016 года.

4. Опубликовать настоящее Решение в газете «Большеглушицкие Вести» не позднее десяти дней после его подписания.

**Председатель Собрании
представителей сельского поселения
Большая Глушица муниципального района
Большеглушицкий Самарской области**
_____ М.В.Теймуразов

**Глава сельского поселения Большая
Глушица муниципального района
Большеглушицкий Самарской области**
_____ С.В.Гладков

б) приложение № 4 изложить
в новой редакции:

к Решению Собрании представителей сельского поселения Большая Глушица
муниципального района Большеглушицкий Самарской области "Об
утверждении бюджета сельского поселения Большая Глушица



МИНИСТЕРСТВО ЭКОНОМИЧЕСКОГО РАЗВИТИЯ РОССИЙСКОЙ ФЕДЕРАЦИИ
ФЕДЕРАЛЬНАЯ СЛУЖБА ГОСУДАРСТВЕННОЙ РЕГИСТРАЦИИ,
КАДАСТРА И КАРТОГРАФИИ

ЛИЦЕНЗИЯ

№ 63-00015Ф от 28 декабря 2015 г.

На осуществление **геодезических и картографических работ федерального назначения, результаты которых имеют общегосударственное, межотраслевое значение**

(за исключением указанных видов деятельности, осуществляемой в ходе инженерных изысканий, выполняемых для подготовки проектной документации, строительства, реконструкции, капитального ремонта объектов капитального строительства)

Виды работ (услуг), выполняемых (оказываемых) в составе лицензируемого вида деятельности, в соответствии с частью 2 статьи 12 Федерального закона

1) лицензируются отдельные виды деятельности:

Создание и обновление государственных топографических карт и планов в графической, цифровой, фотографической и иных формах, точность и содержание которых обеспечивают решение общегосударственных, оборонных, научно-исследовательских и иных задач; издание этих карт и планов; топографический мониторинг

Настоящая лицензия предоставлена Обществу с ограниченной

ответственностью «Средневожская землеустроительная компания»

ООО «СВЗК»

фамилия, имя и (в случае, если имеется) отчество индивидуального предпринимателя, наименование и реквизиты документа, удостоверяющего его личность)

Основной государственный регистрационный номер юридического лица (индивидуального предпринимателя) (ОГРН) 1046300551990

Идентификационный номер налогоплательщика 6316089704

Место нахождения и места осуществления лицензируемого вида деятельности

443110, г.Самара, ул.Осипенко, д.1 А

(указываются адрес места нахождения (места жительства - для индивидуального предпринимателя)

и адреса мест осуществления работ (услуг), выполняемых (оказываемых)

Адрес места осуществления лицензируемого вида деятельности:

в составе лицензируемого вида деятельности)

443001, г.Самара, ул.Антопова-Овсенко, д.44 Б, офис 401

Настоящая лицензия предоставлена на срок:

бессрочно

до " " Г.

указывается в случае, если федеральными законами, регулирующими осуществление видов деятельности, указанных в ч. 4 ст. 1 Федерального закона «О лицензировании отдельных видов деятельности», предусмотрен иной срок действия лицензии)

Настоящая лицензия предоставлена на основании решения лицензирующего органа - приказа (распоряжения) от " **28** декабря **2015** г.

№ **П/229**

Действие настоящей лицензии на основании решения лицензирующего органа - приказа (распоряжения) от " " г.

№

продлено до " " Г.

указывается в случае, если федеральными законами, регулирующими осуществление видов деятельности, указанных в ч. 4 ст. 1 Федерального закона «О лицензировании отдельных видов деятельности», предусмотрен иной срок действия лицензии)

Настоящая лицензия переоформлена на основании решения лицензирующего органа - приказа (распоряжения) от " " г. №

Настоящая лицензия имеет приложение (приложения), являющееся ее неотъемлемой частью на листах

Руководитель Управления Росреестра по Самарской области

(должность уполномоченного лица)



В.В.Маликов

(Ф.И.О.

уполномоченного лица)

РГ № 0067793

Управление ФСБ России
(наименование лицензирующего органа)
по Самарской области

Серия ГТ

ЛИЦЕНЗИЯ

№ 0070778

Регистрационный номер 2477 от « 14 » августа 20 15 г.

На (указывается лицензируемый вид деятельности) проведение работ, связанных с использованием сведений, составляющих государственную тайну

Степень секретности разрешенных к использованию сведений секретно

Виды работ (мероприятий, услуг), выполняемых (осуществляемых, оказываемых) в составе лицензируемого вида деятельности

Предоставлена (указывается полное и (в случае если имеется) сокращенное наименование, организационно-правовая форма и индивидуальный номер налогоплательщика юридического лица)

Обществу с ограниченной ответственностью
«Средневожская землеустроительная компания»
(ООО «СВЗК»), ИНН: 6316089704

Место нахождения РФ, г. Самара.

Место (места) осуществления лицензируемого вида деятельности
443068, г. Самара, ул. Складенко, 11

Условия осуществления лицензируемого вида деятельности

см. на обороте

Срок действия лицензии до « 14 » августа 2020 г.

Начальник Управления

(подпись)

В.Ф. Татауров

(инициалы и фамилия)



ООО «СВЗК» разрешается проведение работ, связанных с использованием сведений, составляющих государственную тайну, при условии:

- соблюдения требований законодательных и иных нормативных актов Российской Федерации по обеспечению защиты сведений, составляющих государственную тайну;

- использования услуг режимно-секретного подразделения Общества с ограниченной ответственностью «Региональный аттестационный центр спецэкспертиз» (ИНН: 6319048368)

Начальник Управления



В.Ф. Татауров

Саморегулируемая организация,
основанная на членстве лиц, выполняющих инженерные изыскания
Некоммерческое партнерство содействия развитию инженерно-изыскательской
отрасли «Ассоциация Инженерные изыскания в строительстве» («АИИС»)
105187, г. Москва, Окружной проезд, д. 18, <http://www.oaiis.ru>
регистрационный номер в государственном реестре
саморегулируемых организаций СРО-И-001-28042009

г. Москва

«25» декабря 2012 г.

СВИДЕТЕЛЬСТВО

о допуске к определенному виду или видам работ, которые оказывают
влияние на безопасность объектов капитального строительства
№ 01-И-№1658-1

Выдано члену саморегулируемой организации: Общество

с ограниченной ответственностью «Средневолжская землеустроительная
(полное и сокращенное наименование юридического лица, фамилия, имя отчество индивидуального предпринимателя,
компания» (ООО «СВЗК»)
место жительства, дата рождения индивидуального предпринимателя)

ОГРН 1046300551990 ИНН 6316089704

РФ, 443110, Самарская обл., г. Самара, ул. Осипенко, д. 1а
(адрес местонахождения организации)

Основание выдачи Свидетельства: решение Координационного совета «АИИС»
(Протокол № 135 от 25.12.2012 г.)

Настоящим Свидетельством подтверждается допуск к работам, указанным в
приложении к настоящему Свидетельству, которые оказывают влияние на
безопасность объектов капитального строительства.

Начало действия с «25» декабря 2012 г.

Свидетельство без Приложения не действительно.

Свидетельство выдано без ограничения срока и территории его действия.

Свидетельство выдано взамен ранее выданного 01-И-№1658 от 01 сентября 2010 г.

Президент Координационного совета



М. И. Богданов

Исполнительный директор

А. В. Матросова

Регистрационный номер: АИИС И- 01- 1658-1- 25122012



ПРИЛОЖЕНИЕ

к Свидетельству о допуске к определенному виду или видам работ, которые оказывают влияние на безопасность объектов капитального строительства
от «25» декабря 2012 г. № 01-И-№1658-1

Виды работ, которые оказывают влияние на безопасность объектов капитального строительства, включая особо опасные и технически сложные объекты капитального строительства (кроме объектов использования атомной энергии), и о допуске к которым член Саморегулируемой организации Некоммерческое партнерство содействия развитию инженерно-изыскательской отрасли «Ассоциация инженерные изыскания в строительстве» Общество с ограниченной ответственностью «Средневолжская землеустроительная компания» имеет Свидетельство

№	Наименование вида работ
1.	1. Работы в составе инженерно-геодезических изысканий 1.1. Создание опорных геодезических сетей 1.2. Геодезические наблюдения за деформациями и осадками зданий и сооружений, движениями земной поверхности и опасными природными процессами 1.3. Создание и обновление инженерно-топографических планов в масштабах 1:200 - 1:5000, в том числе в цифровой форме, съемка подземных коммуникаций и сооружений 1.4. Трассирование линейных объектов 1.5. Инженерно-гидрографические работы 1.6. Специальные геодезические и топографические работы при строительстве и реконструкции зданий и сооружений
2.	2. Работы в составе инженерно-геологических изысканий 2.1. Инженерно-геологическая съемка в масштабах 1:500 - 1:25000 2.2. Проходка горных выработок с их опробованием, лабораторные исследования физико-механических свойств грунтов и химических свойств проб подземных вод 2.3. Изучение опасных геологических и инженерно-геологических процессов с разработкой рекомендаций по инженерной защите территории 2.4. Гидрогеологические исследования 2.5. Инженерно-геофизические исследования 2.6. Инженерно-геокриологические исследования 2.7. Сейсмологические и сейсотектонические исследования территории, сейсмическое микрорайонирование
3.	3. Работы в составе инженерно-гидрометеорологических изысканий 3.1. Метеорологические наблюдения и изучение гидрологического режима водных объектов 3.2. Изучение опасных гидрометеорологических процессов и явлений с расчетами их характеристик 3.3. Изучение русловых процессов водных объектов, деформаций и переработки берегов 3.4. Исследования ледового режима водных объектов
4.	4. Работы в составе инженерно-экологических изысканий 4.1. Инженерно-экологическая съемка территории 4.2. Исследования химического загрязнения почвогрунтов, поверхностных и подземных вод, атмосферного воздуха, источников загрязнения 4.3. Лабораторные химико-аналитические и газохимические исследования образцов и проб почвогрунтов и воды 4.4. Исследования и оценка физических воздействий и радиационной обстановки на территории

Регистрационный номер: АНИС И- 01- 1658-1- 25122012

см. на обороте

	4.5*. Изучение растительности, животного мира, санитарно-эпидемиологические и медико-биологические исследования территории
5.	<p>Работы в составе инженерно-геотехнических изысканий. (Выполняются в составе инженерно-геологических изысканий или отдельно на изученной в инженерно-геологическом отношении территории под отдельные здания и сооружения)</p> <p>5.1. Проходка горных выработок с их опробованием и лабораторные исследования механических свойств грунтов с определением характеристик для конкретных схем расчета оснований фундаментов</p> <p>5.2. Полевые испытания грунтов с определением их стандартных прочностных и деформационных характеристик (штамповые, сдвиговые, прессиометрические, срезные). Испытания эталонных и натуральных свай</p> <p>5.3. Определение стандартных механических характеристик грунтов методами статического, динамического и бурового зондирования</p> <p>5.4. Физическое и математическое моделирование взаимодействия зданий и сооружений с геологической средой</p> <p>5.5. Специальные исследования характеристик грунтов по отдельным программам для нестандартных, в том числе нелинейных методов расчета оснований фундаментов и конструкций зданий и сооружений</p> <p>5.6. Геотехнический контроль строительства зданий, сооружений и прилегающих территорий</p>
6.	6. Обследование состояния грунтов основания зданий и сооружений

*Данный вид работ требует получения свидетельства о допуске к работам, влияющим на безопасность объектов капитального строительства, в случае выполнения таких работ на объектах, указанных в статье 48.1 Градостроительного кодекса Российской Федерации.

X вправе заключать договор
(полное наименование члена саморегулируемой организации)

по осуществлению организации работ X X X X X X X X X X X X X X X X X X, стоимость
(наименование вида работ)

которых по одному договору не превышает (составляет) X X X X X X X X X X X X X X X X
(стоимость работ)

Президент Координационного совета



М. И. Богданов

Исполнительный директор

А. В. Матросова

Регистрационный номер: АНИС И- 01- 1658-1- 25122012



ГРУППА КОМПАНИЙ
ПРОМСТРОЙПРОЕКТ

Саморегулируемая организация,
основанная на членстве лиц, осуществляющих подготовку проектной документации

Саморегулируемая организация
Некоммерческое партнёрство проектных предприятий
ГРУППА КОМПАНИЙ «ПРОМСТРОЙПРОЕКТ»
443100, г. Самара, ул. Невская, д. 3 www.gcpsp.ru
Регистрационный номер в государственном реестре саморегулируемых организаций
Федеральной службы по экологическому, технологическому и атомному надзору
СРО – П – 130 – 28012010 от 28.01.2010 года

г. Самара

05 августа 2015 г.

СВИДЕТЕЛЬСТВО

о допуске к определённым видам или видам работ, которые оказывают
влияние на безопасность объектов капитального строительства

№ П 2 – 106 – 2 – 0341

Выдано члену саморегулируемой организации:
Обществу с ограниченной ответственностью
«Средневожская землеустроительная компания»
ОГРН 1046300551990 ИНН 6316089704
443110, г. Самара, ул. Осипенко, д. 1-А

Основание выдачи свидетельства:
Решение Коллегии СРО НП ГК «Промстройпроект» протокол № 55 от 05.08.2015г.

Настоящим Свидетельством подтверждается допуск к работам, указанным в приложении
к настоящему Свидетельству, которые оказывают влияние на безопасность объектов
капитального строительства

Начало действия с 05 августа 2015г.

Свидетельство без приложения не действует.
Свидетельство выдано без ограничения срока и территории его действия.
Свидетельство выдано взамен ранее выданного П2-106-2-0241 от 17.12.2014г.

Президент Партнёрства
Заслуженный строитель России



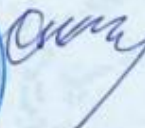
И. П. Олейник

*Приложение №1
к Свидетельству о допуске
к определенному виду или видам
работ, которые оказывают влияние
на безопасность объектов
капитального строительства
от 05 августа 2015 года № П12-106-2-0341*

Виды работ, которые оказывают влияние на безопасность объектов капитального строительства, включая особо опасные и технически сложные объекты (кроме объектов использования атомной энергии) и о допуске к которым член Саморегулируемой организации Некоммерческого партнёрства проектных предприятий Группы компаний «Промстройпроект» Общество с ограниченной ответственностью «Средневолжская землеустроительная компания» имеет Свидетельство

№	Наименование вида работ
1	1. Работы по подготовке схемы планировочной организации земельного участка 1.3. Работы по подготовке схемы планировочной организации полосы отвода линейного сооружения
2	9. Работы по подготовке проектов мероприятий по охране окружающей среды
3	12. Работы по обследованию строительных конструкций зданий и сооружений

Президент Партнёрства
Заслуженный строитель России



И.П.Олейник