



ФЕДЕРАЛЬНОЕ АГЕНТСТВО
ПО НЕДРОПОЛЬЗОВАНИЮ
(РОСНЕДРА)

ДЕПАРТАМЕНТ
ПО НЕДРОПОЛЬЗОВАНИЮ
ПО ПРИВОЛЖСКОМУ
ФЕДЕРАЛЬНОМУ ОКРУГУ
(ПРИВОЛЖСКНЕДРА)

пл. М. Горького, 4/2, г. Н. Новгород, 603000

Тел./факс: (831) 433-74-03, тел.: 433-78-91

E-mail: privolzh@rosnedra.gov.ru

27.02.2017 № СМ-ПФО-13-00-36/ 450

на № 105 от 23.01.2017

Заместителю директора
ООО «МРК-С»

С.И. Мьялькину

ул. Губанова, 15, г. Самара,
443029

Заключение

о наличии полезных ископаемых в недрах под участком предстоящей застройки

На основании сведений, представленных Самарским филиалом ФБУ «ТФГИ по Приволжскому федеральному округу» и Министерством лесного хозяйства, охраны окружающей среды и природопользования Самарской области сообщаем, что земельный участок под объект ПАО «Оренбургнефть»: «4223П «Сбор нефти и газа со скважины №45 Бугринского месторождения», расположенный в Большеглушицком районе Самарской области, с географическими координатами угловых точек (указаны ниже по тексту), находится в пределах:

- контура нефтеносности Бугринского месторождения нефти Бугринского участка недр углеводородного сырья (лицензия СМР 02060 НР, владелец - ПАО «Оренбургнефть»).

Запасы других полезных ископаемых отсутствуют.

Географические координаты угловых точек земельного участка:

Номер точки	Северная широта			Восточная долгота		
	град	мин	сек	град	мин	сек
1	52	16	04,36904	51	23	22,63968
2	52	16	05,17039	51	23	22,68218
3	52	16	05,59485	51	23	25,76657
4	52	16	05,92116	51	23	25,66362
5	52	16	05,82331	51	23	24,98909
6	52	16	07,71210	51	23	24,26276
7	52	16	08,15771	51	23	27,34094

8	52	16	06,26922	51	23	28,06778
9	52	16	06,13526	51	23	27,14395
10	52	16	05,04639	51	23	27,56298
1	52	16	04,36904	51	23	22,63968

Заключение действительно в течение одного года с даты выдачи.

Приложение: Схема расположения земельного участка – на 1 л.

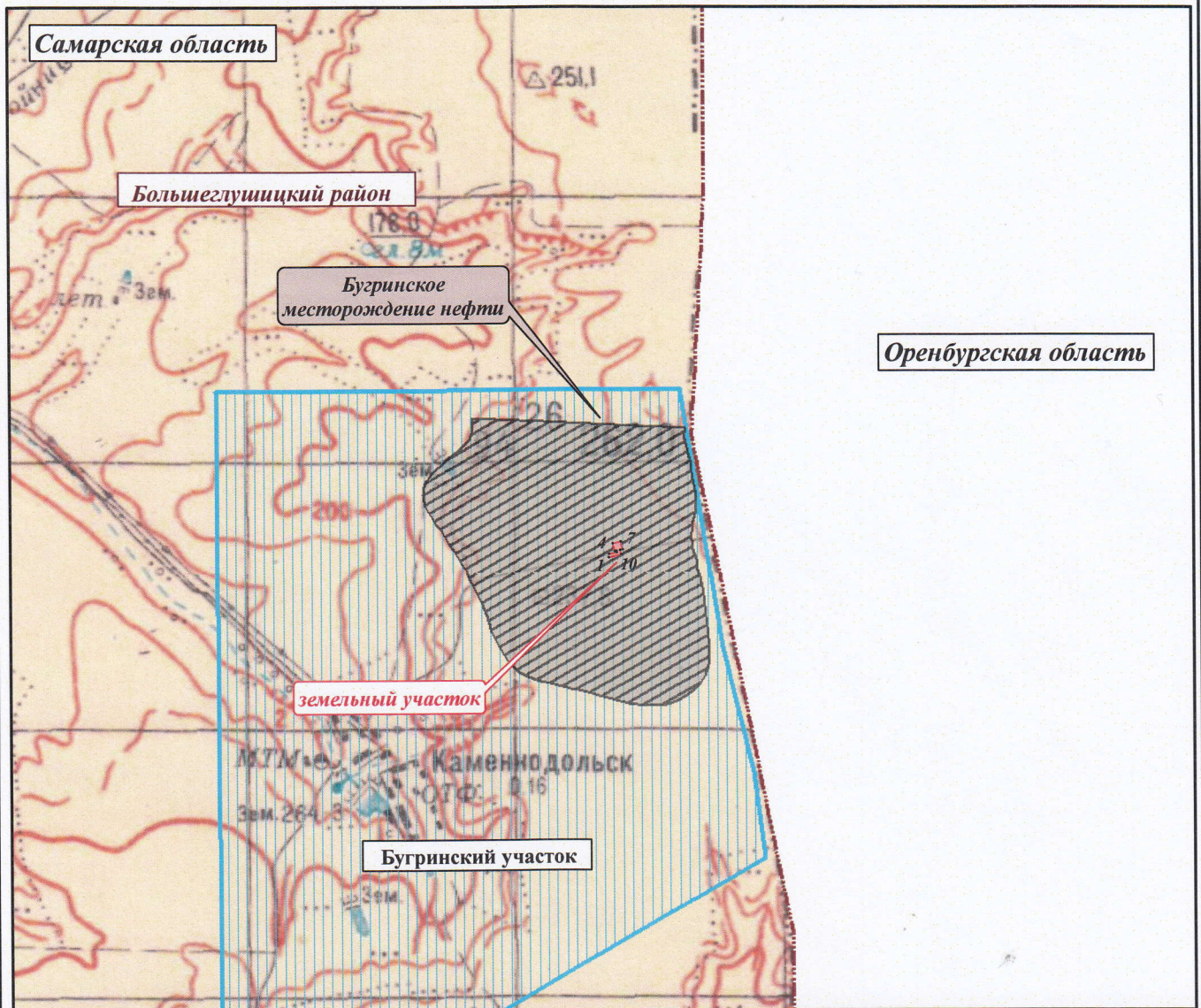
Заместитель начальника






Н.Л. Ерофеева

**Ситуационная схема расположения земельного участка под объект ПАО "Оренбургнефть":
4223П "Сбор нефти и газа со скважины №45 Бугринского месторождения"
на территории Большеглушицкого района Самарской области**

Масштаб 1:50 000



Условные обозначения

-  земельный участок
-  контур нефтеносности Бугринского месторождения нефти (источник информации: геологический отчет-Оперативный подсчет запасов нефти и растворенного газа по результатам геологоразведочных работ 2010 года поисковой скважины №30 Бугринского нефтяного месторождения, автор:Борзунова Т.Ю.)
-  Бугринский участок недр углеводородного сырья (источник информации: лицензия СМР 02060 НР, владелец - ПАО "Оренбургнефть")