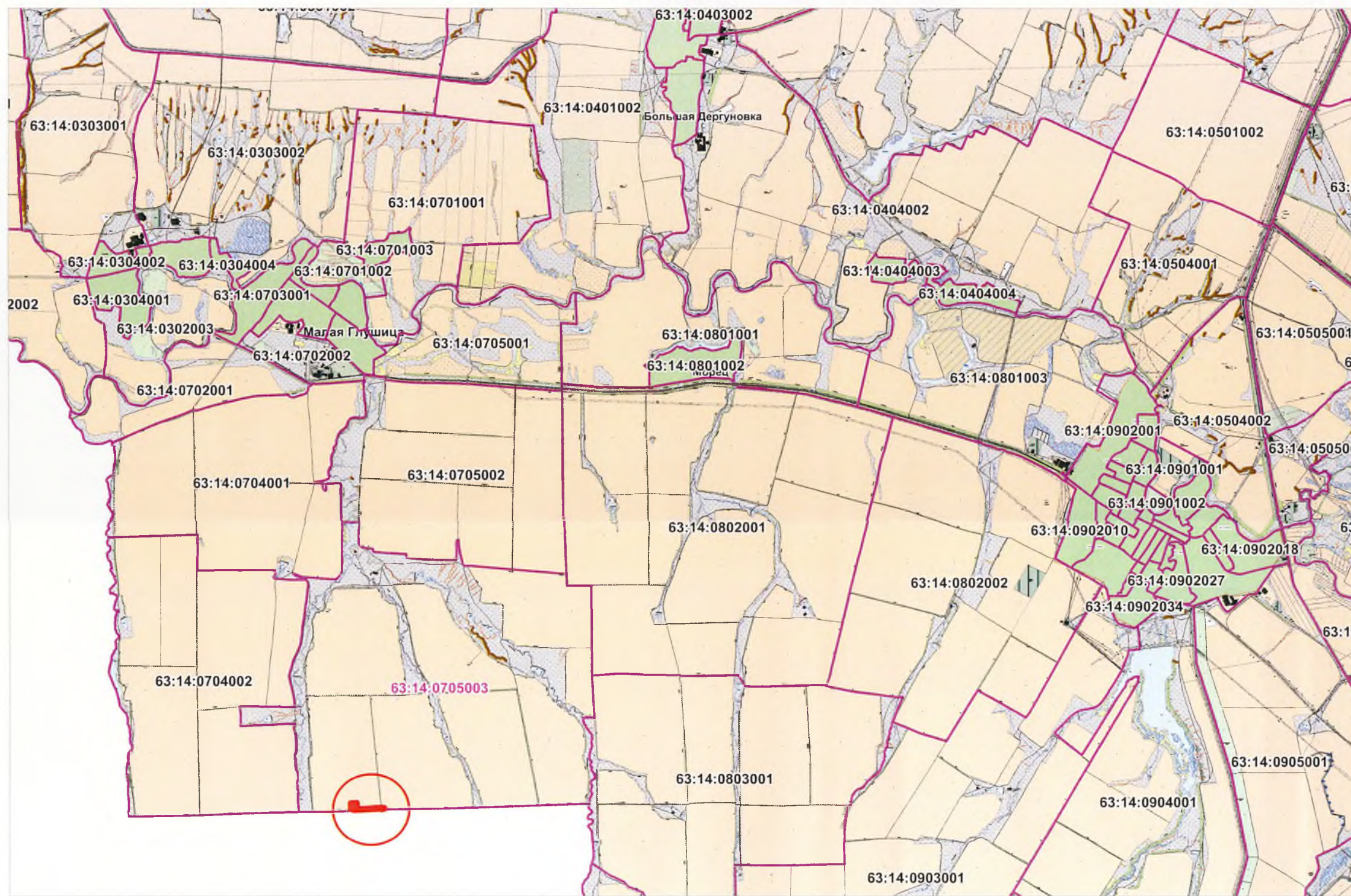




**Схема расположения элемента
планировочной структуры для строительства
объекта ОАО "РИТЭК": "Обустройство скважины № 102 Восточно-Фурмановского месторождения"
на территории Большеглушицкого района,
в границах сельского поселения Малая Глушица**



- границы
(кадастровые квартала 63:14:0705003)
- существующие границы населенных пунктов
- пашня
- пастбище
- лес

				Самарская область, Большеглушицкий район, в границах сельского поселения Малая Глушица		
				Документация по обоснованию проекта планировки территории для строительства объекта "Обустройство скважины № 102 Восточно-Фурмановского месторождения" на территории Большеглушицкого района, в границах сельского поселения Малая Глушица		
Изм	Лист	№ документ	Подпись	Дата		
		Исполнитель Прощалькина Е.В.				
		Директор Ховрин Н.А.			Заказчик: ОАО "РИТЭК"	
					Схема расположения элемента планировочной структуры Масштаб 1:100 000	
					ООО "Средневожская землеустроительная компания"	
				Стадия	Лист	
				П	1	
				Листов	1	