


Схема организации улично-дорожной сети и схема движения транспорта на соответствующей территории
для строительства объекта ОАО "РИТЭК": "Обустройство скважины № 78 Мамуринского месторождения"
на территории Большеглушицкого района, в границах сельского поселения Малая Глушица





Условные обозначения:

Размещение на период строительства:

 - Проектируемый нефтепровод от скв. 78, ВЛ 10 кВ к скв. 78

Дорожная сеть:

 дороги, проезды

 направление движения

Самарская область, Большеглушицкий район, в границах сельского поселения Малая Глушица					
Документация по обоснованию проекта планировки территории для строительства объекта "Обустройство скважины № 78 Мамуринского месторождения" на территории Большеглушицкого района, в границах сельского поселения Малая Глушица					
Изм	Лист	№ документа	Подпись	Дата	
					
Исполнитель	Процалыкина Е.В.				Заказчик: ОАО "РИТЭК"
Директор	Ховрин Н.А.				Стадия
					Лист
					Листов
					П 1 1
Схема организации улично-дорожной сети и схема движения транспорта на соответствующей территории Масштаб 1:2 000					ООО "Средневолжская землеустроительная компания"